



แผนพัฒนาท้องถิ่น (พ.ศ. 2566-2570) ทบทวนฉบับที่ 4 พ.ศ. 2568



งานนโยบายและแผน

องค์การบริหารส่วนตำบลกุตุรงค์ อำเภอกุตุรงค์ จังหวัดมหาสารคาม

คำนำ

การจัดทำแผนพัฒนาท้องถิ่น (พ.ศ.2566 – 2570) ทบพวณฉบับที่ 4 พ.ศ. 2568 ขององค์การบริหารส่วนตำบลภูคดรีง ดำเนินการตามระเบียบกระทรวงมหาดไทยว่าด้วยการจัดทำแผนพัฒนาขององค์กรปกครองส่วนท้องถิ่น พ.ศ. 2548 และที่แก้ไขเพิ่มเติม และหนังสือกระทรวงมหาดไทย ที่ มท 0810.3/ว 6086 ลงวันที่ 19 สิงหาคม 2565 เรื่อง ชักซ้อมการปฏิบัติการใช้แผนพัฒนาท้องถิ่นขององค์กรปกครองส่วนท้องถิ่นเพื่อจัดทำบริการสาธารณะหรือกิจกรรมสาธารณะ แผนพัฒนาท้องถิ่นฉบับทบพวณขององค์การบริหารส่วนตำบลภูคดรีง เป็นแผนพัฒนาที่มีความสอดคล้องกับยุทธศาสตร์ชาติ 20 ปี แผนพัฒนาเศรษฐกิจและสังคมแห่งชาติ ฉบับที่ 13 แผนพัฒนาจังหวัดมหาสารคาม และยุทธศาสตร์การพัฒนาขององค์กรปกครองส่วนท้องถิ่นในเขตจังหวัดมหาสารคาม เพื่อให้ได้แผนงานโครงการที่ตรงกับปัญหาความต้องการของประชาชนมากที่สุด

องค์การบริหารส่วนตำบลภูคดรีง หวังเป็นอย่างยิ่งว่าแผนพัฒนาท้องถิ่น (พ.ศ.2566 – 2570) ทบพวณฉบับที่ 4 พ.ศ. 2568 จะเป็นประโยชน์สูงสุดต่อประชาชนและเป็นแนวทางในการพัฒนาตำบลภูคดรีง ต่อไป

งานนโยบายและแผน
สำนักปลัดองค์การบริหารส่วนตำบลภูคดรีง

สารบัญ

เรื่อง	หน้า
ส่วนที่ 1 สภาพทั่วไปและข้อมูลพื้นฐาน	1
ส่วนที่ 2 ยุทธศาสตร์การพัฒนาระบบโครงสร้างส่วนท้องถิ่น	17
ส่วนที่ 3 การนำแผนพัฒนาท้องถิ่นปีไปสู่การปฏิบัติ	
ยุทธศาสตร์การพัฒนาและแผนงาน	34
บัญชีสรุปโครงการพัฒนา (ผ.01)	36
รายละเอียดโครงการพัฒนา แผนพัฒนาท้องถิ่น (พ.ศ. 2566-2570) บททวนฉบับที่ 4 พ.ศ. 2568 (แบบ ผ.02)	43
รายละเอียดโครงการพัฒนา แผนพัฒนาท้องถิ่น (พ.ศ. 2566-2570) บททวนฉบับที่ 4 พ.ศ. 2568 สำหรับโครงการที่เกินศักยภาพของ องค์กรปกครองส่วนท้องถิ่น (แบบ ผ.02/2)	162
บัญชีครุภัณฑ์ แผนพัฒนาท้องถิ่น (พ.ศ. 2566-2570) บททวนฉบับที่ 4 พ.ศ. 2568 (แบบ ผ.03)	169
ส่วนที่ 4 การติดตามและประเมินผล	172

ส่วนที่ 1

สภาพทั่วไปและข้อมูลพื้นฐาน

ขององค์การบริหารส่วนตำบลกุตุรงค์

ส่วนที่ 1

สภาพทั่วไปและข้อมูลพื้นฐานขององค์การบริหารส่วนตำบลกุตุรงค์

ส่วนที่ 1. สภาพทั่วไปและข้อมูลพื้นฐาน

1 ด้านกายภาพ

1.1 ที่ตั้งของหมู่บ้านหรือชุมชนหรือตำบล

องค์การบริหารส่วนตำบลกุตุรงค์ ตั้งอยู่ที่บ้านหนองบัว หมู่ที่ 2 ตำบลกุตุรงค์ อำเภอกุตุรงค์ จังหวัดมหาสารคาม ตั้งอยู่ทิศเหนือของที่ว่าการอำเภอกุตุรงค์ ระยะทาง 3 กิโลเมตร ห่างจากจังหวัดมหาสารคาม 40 กิโลเมตร โดยมีอาณาเขตติดต่อดังนี้

ทิศเหนือ	ติดต่อ	ตำบลหนองเหล็ก	อำเภอโกสุมพิสัย	จังหวัดมหาสารคาม
ทิศใต้	ติดต่อ	ตำบลเลิงแฝก	อำเภอกุตุรงค์	จังหวัดมหาสารคาม
ทิศตะวันออก	ติดต่อ	ตำบลห้วยเตย	อำเภอกุตุรงค์	จังหวัดมหาสารคาม
ทิศตะวันตก	ติดต่อ	ตำบลนาโพธิ์	อำเภอกุตุรงค์	จังหวัดมหาสารคาม

เนื้อที่

- มีพื้นที่ทั้งหมด 29,378.60 ไร่ หรือประมาณ 47.0057 ตารางกิโลเมตร

1.2 ลักษณะภูมิประเทศ

ภูมิประเทศส่วนใหญ่เป็นที่ราบไม่สม่ำเสมอสภาพดินส่วนใหญ่เป็นดินร่วนปนทรายมีการกัดเซาะหน้าดินสูง การอุ้มน้ำต่ำ ขาดการบำรุงรักษาดิน

1.3 ลักษณะภูมิอากาศ

เป็นแบบมรสุม 3 ฤดู ในฤดูร้อนอากาศร้อนมาก

1.4 ลักษณะของดิน

ลักษณะของดินเป็นแบบดินร่วนปนทราย

1.5 ลักษณะของแหล่งน้ำ

1.5.1 แหล่งน้ำธรรมชาติ

- ลำห้วย,ลำน้ำ 12 แห่ง ประกอบด้วย

- | | |
|----------------------|----------------------------|
| 1. ห้วยแฮด ม.4 | 6. ห้วยน้ำจ้อย ม.1,2 |
| 2. ห้วยโป่ง ม.9 | 7. ห้วยแท่น ม. 5,3,14,15,7 |
| 3. ห้วยกุดรัง ม.1 | 8. ห้วยโสกขุ่น ม.10,5 |
| 4. ห้วยขี้หนู ม.15 | 9. ห้วยบง ม.1 |
| 5. ห้วยหนองแปน ม.1 | 10. ห้วยพิมาน ม.9 |
| 11. ลำห้วยม่วง ม.5,8 | 12. ห้วยจี้บแจบ ม.1,2,15 |

- บึง,หนอง,และอื่นๆ 20 แห่ง เป็นแหล่งน้ำสาธารณประโยชน์ ประกอบด้วย

- | | |
|-----------------|---------------------------------|
| 1. หนองบัว ม.2 | 11. หนองอีเต่า (หนองน้ำกิน) ม.9 |
| 2. หนองนาดี ม.2 | 12. หนองกุดแคน ม.1 |
| 3. หนองพุก ม.4 | 13. หนองโสกขุ่น ม.10 |
| 4. หนองคลอง ม.6 | 14. โสกบักหมี ม.2 |
| 5. หนองลาด ม.13 | 15. หนองป่าน ม.3 |
| 6. กุดอีชีว ม.1 | 16. หนองโคกลี (วัดร้าง) ม.5 |

-2-

- | | |
|------------------------------|-----------------------------------|
| 7. หนองม่วง ม.1 | 17. หนองอีแตก |
| 8. หนองสะโมอง (กระโหม่ง) ม.9 | 18. สระสาธารณะวัดป่ากุดรัง ม.1,16 |
| 9. หนองพิมาน ม.9 | 19. สระสาธารณะวัดป่าหัวช้าง ม.4 |
| 10. หนองคูบักแก้ว ม.2 | 20. หนองกกโพธิ์ ม.6 |

1.5.2 แหล่งน้ำที่สร้างขึ้น

- | | | |
|----------------------|----|---|
| 1. ฝาย | 26 | แห่ง (ใช้การได้ 22 แห่ง, ใช้การไม่ได้ 4 แห่ง) |
| 2. บ่อน้ำบาดาลมือโยก | 42 | แห่ง |

1.6 ลักษณะของไม้และป่าไม้

-สภาพป่าไม้ ส่วนใหญ่เป็นป่าเต็งรัง ระบบนิเวศไม่มีความอุดมสมบูรณ์และเป็นอุปสรรคไม้
 ื่ออำนาจในการเกษตรกรรม และยังมีปัญหาการบุกรุก ทำลายป่าไม้ ซึ่งในระยะที่ผ่านมา พบว่า มี
 การลักลอบตัดไม้อย่างต่อเนื่อง เช่น ไม้ยูคาลิปตัสเพื่อใช้สอยหรือการก่อสร้างบ้าน ซึ่งมีมูลค่าทาง
 เศรษฐกิจสูง

-มีพื้นที่ป่าสงวนแห่งชาติจำนวน 117,510.969 ไร่

2. ด้านการเมือง/ การปกครอง

2.1 เขตการปกครองแบ่งออกเป็น 16 หมู่บ้าน ได้แก่

หมู่ที่	ผู้ใหญ่บ้าน
หมู่ที่ 1 บ้านกุดรัง	นายจรูญ รัตน์ชูลี
หมู่ที่ 2 บ้านหนองบัว	นายดุลย์ ไพพา
หมู่ที่ 3 บ้านหนองป่าน	นายทวีศักดิ์ เพี้ยยุระ
หมู่ที่ 4 บ้านหัวช้าง	นายปองประชา นนทะน่าน
หมู่ที่ 5 บ้านโคกลี	นายศิริ นามทับ

หมู่ที่ 6	บ้านหนองคลอง	นางเสีียม	บัวผัน
หมู่ที่ 7	บ้านดอนโมง	นายสันติ	สุริวงแก้ว
หมู่ที่ 8	บ้านกุดเม็ก	นายอภิสิทธิ์	สมเตชะ
หมู่ที่ 9	บ้านหัวขัว	นายอุเทน	สีมารักษ์
หมู่ที่ 10	บ้านโสกขุ่น	นายธรรมบุญ	ไชยวิเศษ
หมู่ที่ 11	บ้านสว่าง	นายณัฐพล	พันชะคาม
หมู่ที่ 12	บ้านหนองน้ำใส	นายกฤษดา	โพธิ์กลาง
หมู่ที่ 13	บ้านศรีวิไล	นางพะยอม	วัดพล
หมู่ที่ 14	บ้านหัวช้าง	นายเจริญ	เพ็งนาม
หมู่ที่ 15	บ้านหนองบัว	นายปัญญา	กาหลง
หมู่ที่ 16	บ้านกุดรัง	นางรักขณา	บุรินอก

3. ประชากร

3.1 ข้อมูลเกี่ยวกับจำนวนประชากร

หมู่ที่	ชื่อบ้าน	จำนวนประชากร			จำนวนครัวเรือน	ชื่อผู้ใหญ่บ้าน
		ชาย	หญิง	รวม		
1	บ้านกุดรัง	204	227	431	206	นายดรุณ รัตน์ชูลี
2	บ้านหนองบัว	130	129	259	97	นายดุลย์ ไพพา
3	บ้านหนองบ้าน	161	144	305	101	นายทวีศักดิ์ เพี้ยยุระ
4	บ้านหัวช้าง	253	255	508	182	นายปองประชา นนทะน้า
5	โคกลี	231	240	471	134	นายศิริ นามทับ
6	หนองคลอง	241	232	473	146	นางเสงี่ยม บัวผัน
7	ดอนโมง	305	313	618	305	นายสันติ สุริวงแก้ว
8	กุดเม็ก	152	157	309	102	นายอภิสิทธิ์ สมเดชะ
9	หัวขัว	267	268	535	215	นายอุเทน สีมารักษ์
10	โสกขุ่น	289	264	553	489	นายธรรมบุญ ไชยวิเศษ (กำนันตำบลกุดรัง)
11	สว่าง	215	235	450	145	นายณัฐพล พันชะคาม
12	หนองน้ำใส	215	236	451	123	นายกฤษฎา โพธิ์กลาง
13	ศรีวิไล	172	160	332	80	นางพะยอม วัตพล
14	หัวช้าง	204	200	404	126	นายเจริญ เพ็งนาม
15	หนองบัว	170	162	332	105	นายปัญญา กาหลง
16	กุดรัง	122	112	234	86	นางรักขณา บุรีนอก
รวมทั้งสิ้น		3,331	3,334	6,665	2,643	

3.2 ช่วงอายุและจำนวนประชากร (ณ เดือน เมษายน 2567)

ช่วงอายุ	ชาย	หญิง	รวม
ช่วงอายุตั้งแต่แรกเกิด – 14 ปี	478	441	919
ช่วงอายุระหว่าง 15 – 24 ปี	382	382	764
ช่วงอายุระหว่าง 25 – 59 ปี	1,850	1,766	3,616
ช่วงอายุ 60 ปีขึ้นไป	613	744	1,357

4. สภาพทางสังคม

4.1 การศึกษา

- ศูนย์พัฒนาเด็กเล็กก่อนวัยเรียน	จำนวน	3	แห่ง
- โรงเรียนประถมศึกษา	จำนวน	4	แห่ง
- โรงเรียนมัธยม	จำนวน	1	แห่ง
- ศูนย์ส่งเสริมการเรียนรู้ระดับอำเภออุดรฯ	จำนวน	1	แห่ง
- ศูนย์ส่งเสริมการเรียนรู้ระดับตำบลอุดรฯ	จำนวน	1	แห่ง

ระดับ/สถานศึกษา	ศพด. วัดกลางกุดรัง	ศพด. อบต.กุดรัง	ศพด. หนองคลอง	ร.ร.กุดรัง ประชาสรรค์	ร.ร. บ้านกุดรัง	ร.ร. บ้านหัวช้าง	ร.ร. บ้านกุดเม็ก	ร.ร. หนองคลอง หัวขัว	กศน. อ.กุดรัง
จำนวนครู/บุคลากร	2	3	2	20	88	11	11	8	15
เตรียมอนุบาล (ศพด.)	20			-	-	-	-	-	-
อนุบาล 1	-	-	-	-	13	15	10	10	-
อนุบาล 2	-	-	-	-	7	20	12	12	-
อนุบาล 3	-	-	-	-	16	9	10	10	
ประถมศึกษาที่ 1	-	-	-	-	20	7	3	12	-
ประถมศึกษาที่ 2	-	-	-	-	16	11	14	16	-
ประถมศึกษาที่ 3	-	-	-	-	17	10	8	20	-
ประถมศึกษาที่ 4	-	-	-	-	11	11	10	15	-
ประถมศึกษาที่ 5	-	-	-	-	20	13	15	20	-
ประถมศึกษาที่ 6	-	-	-	-	14	15	14	18	22
มัธยมศึกษาศึกษาที่ 1	-	-	-	20	-	-	-	-	-
มัธยมศึกษาศึกษาที่ 2	-	-	-	21	-	-	-	-	-
มัธยมศึกษาศึกษาที่ 3	-	-	-	25	-	-	-	-	398
มัธยมศึกษาศึกษาที่ 4	-	-	-	12	-	-	-	-	-
มัธยมศึกษาศึกษาที่ 5	-	-	-	20	-	-	-	-	-
มัธยมศึกษาศึกษาที่ 6	-	-	-	20	-	-	-	-	583
รวม	22	52	๓2	138	142	122	107	141	1,018

4.2 สาธารณสุข

สาธารณสุข

- โรงพยาบาลรัฐบาล	จำนวน	1	แห่ง
- ศูนย์สาธารณสุขอำเภอกุดรัง (สอ.)	จำนวน	1	แห่ง
- โรงพยาบาลประจำตำบล (รพสต.)	จำนวน	1	แห่ง

14	หัวช้าง	17	26	57	82	164	46	76	19	28	-	-	-	-	2	2
15	หนองบัว	18	32	54	71	134	40	52	11	16	-	-	-	1	1	2
16	กุศรัง	8	20	24	45	88	39	51	9	21	-	-	-		1	1
รวม		127	249	526	572	1,268	424	772	195	232	6	-	-	18	10	13

ข้อมูล ณ เมษายน 2567

4.3 ข้อมูลที่เกิดขึ้นในเขตพื้นที่รับผิดชอบ (สถานีตำรวจภูธรอำเภอภูคัง ข้อมูล ณ เดือน เม.ย. 2567)

1. คดีชีวิตร่างกายและเพศ

1. ฆ่าผู้อื่น (คดีอุกฉกรรจ์)	จำนวน	1 คน
2. พยายามฆ่า	จำนวน	1 คน
3. ทำร้ายร่างกาย	จำนวน	2 คน
4. ข่มขืนกระทำชำเรา	จำนวน	2 คน

2. ฐานความผิดเกี่ยวกับทรัพย์

1. ลักทรัพย์	จำนวน	8 คน
2. ยักยอกทรัพย์	จำนวน	2 คน
3. ทำให้เสียทรัพย์	จำนวน	2 คน
4. รับของโจร	จำนวน	5 คน
5. วางเพลิง	จำนวน	1 คน
6. อื่นๆ	จำนวน	5 คน

3. คดีความผิดที่รัฐเป็นผู้เสียหาย

1. ยาเสพติด	จำนวน	290 คน
2. จำหน่าย	จำนวน	11 คน
3. ครอบครอง	จำนวน	27 คน
4. ครอบครองเพื่อเสพ	จำนวน	53 คน
5. เสพยาเสพติด	จำนวน	172 คน
6. ผลิตยาเสพติด	จำนวน	20 คน
7. อาวุธปืนและวัตถุระเบิด	จำนวน	47 คน

8. อาวุธปืนสงคราม	จำนวน	1	คน
9. อาวุธปืนธรรมดา (ไม่มีทะเบียน)	จำนวน	45	คน
10. อาวุธปืนธรรมดา (มีทะเบียน)	จำนวน	1	คน
11. การพนัน	จำนวน	90	คน
1. สลากกินรวบ	จำนวน	16	คน
2. การพนันอื่นๆ	จำนวน	74	คน

ข้อมูล ณ วันที่ 1 มกราคม 2566-30 เมษายน 2567

4.4 การสังคมสงเคราะห์

- ผู้สูงอายุ	จำนวน	1,040	คน	รับเบี้ยยังชีพแล้ว	จำนวน	1,040	คน
- ผู้พิการ	จำนวน	197	คน	รับเบี้ยยังชีพแล้ว	จำนวน	197	คน
- ผู้ป่วยเอดส์	จำนวน	3	คน				

5. ระบบบริการพื้นฐาน

5.1 การคมนาคมขนส่ง

การคมนาคม มีถนนในพื้นที่ คือ

- ทางหลวงแผ่นดิน หมายเลข ทล.23 ผ่านบ้านหัวขัว ม.9, บ้านโสกขุน, บ้านกุดเม็ก ม.8
- ทางหลวงแผ่นดิน หมายเลข ทชบ. 2322 ผ่านบ้านโสกขุน ม. 10, บ้านหัวช้าง ม.4,14, บ้านสว่าง ม.11, บ้านหนองบัว ม.2,15 บ้านกุดรัง ม.1

-8-

- ถนนเชื่อมระหว่างหมู่บ้านเป็นคอนกรีต คสล., ลาดยาง, หินคลุก, ยกร่องปูนดิน

โดยสภาพทั่วไปแล้วระบบการคมนาคมในหมู่บ้านยังไม่ดีเท่าที่ควร ซึ่งถนนระหว่างหมู่บ้านยังเป็นหลุมเป็นบ่อ

โดยเฉพาะช่วงฤดูฝนการสัญจรได้รับความเดือดร้อนมากต้องการให้มีการซ่อมแซมปรับปรุง

5.2 การไฟฟ้า

- สำนักงานการไฟฟ้าส่วนภูมิภาค สาขาอุดร
- ในเขตองค์การบริหารส่วนตำบลอุดร มีไฟฟ้าครบทุกหมู่บ้าน การปรับปรุงและต้องการขยายไฟฟ้า เพื่อประสิทธิภาพมากขึ้น

5.3 การประปา

ประปาหมู่บ้าน มีจำนวน 16 หมู่บ้าน

- กิจการประปาที่ อบต. รับผิดชอบ มีจำนวน 3 หมู่บ้าน (บ้านหนองคลอง ม.6, บ้านหัวขัว ม.9, หัวช้าง ม.14)

- กิจการประปาหมู่บ้าน จำนวน 13

แห่ง

5.4 โทรศัพท์

- สถานีโทรคมนาคมอื่นๆ (ตู้โทรศัพท์สาธารณะ) จำนวน - แห่ง

5.5 ไปรษณีย์หรือการสื่อสารหรือการขนส่ง และวัสดุ ครุภัณฑ์

- ที่ทำการไปรษณีย์โทรเลข (ไปรษณีย์เอกชนอนุญาต) จำนวน 2 แห่ง

6. ระบบเศรษฐกิจ

6.1 การเกษตร

ประชากรส่วนใหญ่ประกอบอาชีพเกษตรกรรม ทำนา ประมาณ 73% เลี้ยงสัตว์ ประมาณ 10% ทำไร่ ประมาณ 5% ทำสวน ประมาณ 2% รับจ้าง ประมาณ 3% ค้าขาย ประมาณ 4% และอื่นๆ ประมาณ 3%
พืชเศรษฐกิจที่สำคัญขององค์การบริหารส่วนตำบลอุดร (เฉลี่ย/ปี)

- ข้าวนาปี	เนื้อที่ปลูก	13,648 ไร่		
- ข้าวเจ้า	เนื้อที่ปลูก	1,888 ไร่	ผลผลิต 621	กิโลกรัม/ไร่
- ข้าวเหนียว	เนื้อที่ปลูก	11,750 ไร่	ผลผลิต 650	กิโลกรัม/ไร่
- มันสำปะหลัง	เนื้อที่ปลูก	2,261 ไร่	ผลผลิต 2,890	กิโลกรัม/ไร่
- อ้อย	เนื้อที่ปลูก	2,609 ไร่	ผลผลิต 3,500	กิโลกรัม/ไร่

6.2 การประมง

มีการประมง จำนวน 1 แห่ง คือ การเลี้ยงปลาหมู่บ้านหนองคลอง หมู่ที่ 6 และบ้านศรีวิไล หมู่ที่ 13

6.3 การปลูกสัตว์
ข้อมูลผู้เลี้ยงสัตว์

หมู่บ้าน	จำนวนผู้เลี้ยงสัตว์	พื้นที่ปลูกหญ้า (ไร่)	โคเนื้อ (ตัว)	โคนม (ตัว)	กระบือ (ตัว)	สุกร (ตัว)	ไก่ (ตัว)	เป็ด (ตัว)	แพะ (ตัว)	แกะ (ตัว)	สัตว์เลี้ยงอื่น ๆ (ม้า)	สุนัข (ตัว)	แมว (ตัว)
กุดรัง	55	70	87	0	23	69	2,681	251	11	0	7	33	9
หนองบัว	37	42	24	0	16	54	1,754	134	0	0	0	63	29
หนองบ้าน	34	27	50	0	22	90	2,285	76	1	0	0	63	10
หัวช้าง	22	15	60	0	20	17	659	102	0	0	0	35	5
โคกลี	40	18	55	0	15	28	1,023	294	0	0	0	90	27
หนองคลอง	75	24	79	0	55	86	3,278	119	0	0	0	127	18
ดอนโมง	53	201	82	0	55	75	1,928	132	0	0	0	89	15
กุดเม็ก	24	17	31	0	21	51	1,065	68	0	0	0	43	1
หัวขัว	47	23	52	0	47	50	1,903	26	0	0	0	86	10
โสกขุน	28	14	31	0	15	79	1,022	37	0	0	0	70	13
สว่าง	52	18	69	0	43	65	1,405	44	0	0	0	77	15
หนองน้ำใส	29	14	8	0	14	11	886	11	0	0	0	62	2
ศรีวิไล	32	20	34	0	33	16	695	32	0	0	0	28	10
หัวช้าง	2	7	5	0	4	0	70	0	0	0	0	34	7
หนองบัว	6	14	12	0	6	0	0	0	0	0	0	52	10
กุดรัง	37	24	38	0	36	34	1,139	31	0	0	0	66	14
รวม	573	548	717	0	425	725	21,793	1,357	12	0	7	1,018	195

6.4 การบริการ

- ธนาคาร	1	แห่ง	- ร้านอาหาร/ร้านเสริมสวย/ร้านซ่อม	48	แห่ง
- ร้านคาราโอเกะ	2	แห่ง	- ร้านสถานที่ล้างรถยนต์	3	แห่ง
- ร้านเครื่องสำอาง	1	แห่ง	- ร้านบริการซักรีด	2	แห่ง
- ร้านถ่ายเอกสาร	1	แห่ง	- ร้านบริการคอมพิวเตอร์/เกมส์	2	แห่ง
- บริการติดกระจก/ใส่กระจก	3	แห่ง	- ร้านผลิตขนมจีน	2	แห่ง
- โรงสี	21	แห่ง	- สถานที่ชนไก่	1	แห่ง
- ร้านถ่ายรูป	2	แห่ง	- ร้านเย็บผ้า	6	แห่ง
- ร้านจำหน่ายหีบศพ	2	แห่ง	- ร้านรับซื้อของเก่า	1	แห่ง
- ร้านวัสดุก่อสร้าง	2	แห่ง	- ร้านบริการขายยางรถยนต์	1	แห่ง
- ปิมน้ำมันขนาดเล็ก	2	หัวจ่าย 5 แห่ง	- ร้านค้า	71	แห่ง
- รีสอร์ท	3	แห่ง	- ร้านจำหน่ายสินค้าทางการเกษตร	6	แห่ง
- บ้านพักให้เช่า	16	แห่ง	- ร้านจำหน่ายรถ จยย.	3	แห่ง
- ร้านจำหน่ายอุปกรณ์/อาหารสัตว์	6	แห่ง	- ร้านจำหน่ายเสื้อผ้า/เครื่องนุ่งห่ม	2	แห่ง
- ร้านจำหน่ายอุปกรณ์ประปา,ไฟฟ้า	6	แห่ง	- ร้านขายอุปกรณ์เครื่องครัว	1	แห่ง
- ร้านขายอะไหล่รถจักรยานยนต์	1	แห่ง	- ร้านตัวแทนจำหน่ายซิงเกอร์	1	แห่ง
- ตลาดนัดย่านชุมชน	2	แห่ง	- สถานที่เช่าเสารับสัญญาณโทรศัพท์เคลื่อนที่	4	แห่ง

6.5 การท่องเที่ยว

- พื้นที่ของ อบต. สามารถพัฒนาเป็นแหล่งท่องเที่ยวในอนาคตได้เพราะมีแหล่งท่องเที่ยว เช่น ศูนย์ทอผ้าไหม บ้านกุตริง และปราสาทกุตริง

6.6 อุตสาหกรรม

- อุตสาหกรรมตัดเย็บเสื้อผ้า (ผ้าโหล) 1 แห่ง

6.7 การพาณิชย์และกลุ่มอาชีพ

การพาณิชย์ ประกอบด้วย การบริหารประปาหมู่บ้าน หมู่ที่ 6 และหมู่ที่ 9

กลุ่มอาชีพ ประกอบด้วย

- กลุ่มอาชีพ/วิสาหกิจชุมชน จำนวน 12 กลุ่ม - กลุ่มร้านค้าชุมชน จำนวน 6 กลุ่ม

ลำดับ	ชื่อกลุ่ม องค์กร เจ้าของกิจการ	รหัสกลุ่ม	จำนวน ผลิตภัณฑ์	สถานที่ตั้ง			
				เลขที่	หมู่ที่	ตำบล	โทรศัพท์
1	กลุ่มแปรรูปสมุนไพร	441200005	1	102	1	กุดรัง	0862282844
2	กลุ่มบ้านเครื่องราชศิวาภรณ์	441200007	2	108	9	กุดรัง	0810482509
3	กลุ่มทอผ้าไหม-ผ้าฝ้าย	441200011	2	9	3	กุดรัง	0869925250
4	กลุ่มพัฒนาอาชีพทอผ้าไหมบ้านหนองบัว ม.15	441200012	1	42	15	กุดรัง	0800265639
5	กลุ่มแปรรูปอาหารไทยบ้านดอนโมง	441200014	1	32	7	กุดรัง	043725129
6	กลุ่มแปรรูปผ้าฝ้าย ม.7 บ้านดอนโมง	441200016	4	179	7	กุดรัง	0819540060
7	กลุ่มสร้างงาน สร้างเงิน สร้างรายได้	441200017	2	94/1	9	กุดรัง	0885129323
8	กลุ่มทอเสื่อกกบ้านดอนโมง ม.7	441200024	2	60	7	กุดรัง	0895744740
9	กลุ่มทอผ้าไหมบ้านกุดรัง	441200025	4	69	1	กุดรัง	0872149206
10	กลุ่มทอผ้าไหมบ้านหนองบัว ม.2	441200028	1	121	2	กุดรัง	0857451170
11	กลุ่มข้าวฮางกุดรัง	441200036	1	141	1	กุดรัง	0846865141
12	กลุ่มวิสาหกิจเพิ่มผลผลิตและแปรรูปการเกษตร	441200037	1	44	9	กุดรัง	0819650515

6.8 แรงงาน

ประชาชนในตำบลกุดรัง วัยแรงงานอยู่ในช่วงอายุ 30 – 60 ปี คิดเป็นร้อยละ 25% ของจำนวนประชากรทั้งสิ้นในตำบลกุดรัง

7. เศรษฐกิจพอเพียงท้องถิ่น (ด้านการเกษตรและแหล่งน้ำ)

7.1 ข้อมูลพื้นฐานของหมู่บ้านหรือชุมชน

แบบประมวลผลรายหมู่บ้าน

ลำดับ	ชื่อหมู่บ้าน	ประชากร				การใช้ประโยชน์ที่ดินเพื่อการเกษตรกรรม (ไร่)										
		ทั้งหมด (ครัวเรือน)	ชาย (คน)	หญิง (คน)	รวม (คน)	ทั้งหมด (ไร่)	อยู่อาศัย (ไร่)	พื้นที่การเกษตร (ไร่)	พื้นที่อื่น ๆ (ไร่)	นาทั้งหมด	ที่นาใน เขตชลฯ	ที่นา นอกเขตชลฯ	นาขุดสูบน้ำไฟฟ้า (ไร่)	พืชไร่ (ไร่)	ไม้ผล/ไม้ยืนต้นพืช สวน (ไร่)	พืชผัก (ไร่)
1	กุดรัง	122	246	465	339	3,805	250	2,455	1,100	1,443	0	1,443	0	807	0	205
2	หนองบัว	63	125	257	189	199	171	1,028	0	931	0	931	0	84	0	13
3	หนองบ้าน	76	164	318	207	1,590	165	1,363	62	945	0	945	0	400	0	18
4	หัวช้าง	126	262	516	282	2,208	182	1,536	490	1,040	0	1,040	0	486	0	10
5	โคกสี	98	236	459	265	1,871	178	1,523	170	884	0	884	0	600	0	39
6	หนองคลอง	107	239	504	420	2,650	118	1,942	590	1,287	0	1,287	0	634	0	21
7	ดอนโหมง	190	317	629	609	2,568	307	2,261	0	1,495	0	1,495	0	644	0	122
8	กุดเม็ก	61	158	301	255	1,773	194	1,547	32	734	0	734	0	797	0	16
9	หัวขัว	135	259	514	386	2,159	204	1,915	40	1,192	0	1,192	0	720	0	3
10	โสภขุ่น	166	237	513	414	1,937	641	1,041	255	586	0	586	0	450	0	5
11	สว่าง	119	239	463	367	1,815	226	1,589	0	1,148	0	1,148	0	427	0	14
12	หนองน้ำใส	83	226	455	299	2,062	113	1,868	81	942	0	942	0	884	0	42

13	ศรีวิไล	62	165	332	300	1,329	109	1,220	0	927	0	927	0	285	0	8
14	หัวช้าง	96	208	415	300	1,488	138	1,350	0	1048	0	1048	0	268	0	34
15	หนองบัว	90	183	361	357	1334	145	1,129	60	993	0	993	0	115	0	21
16	กุตุรงค์	61	114	245	177	1,695	110	1,585	0	1,182	0	1,182	0	356	47	0
	รวม	1,655	3,369	3,378	6,747	30,483	3,251	25,352	2,880	16,777	0	16,777	0	7,957	47	571

7.2 ข้อมูลด้านการเกษตร

ประชากรส่วนใหญ่ประกอบอาชีพเกษตรกรรม ทำนา ประมาณ 73% เลี้ยงสัตว์ ประมาณ 10% ทำไร่ ประมาณ 5% ทำสวน ประมาณ 2% รับจ้าง ประมาณ 3% ค้าขาย ประมาณ 4% และอื่นๆ ประมาณ 3%
พืชเศรษฐกิจที่สำคัญขององค์การบริหารส่วนตำบลกุดรัง (เฉลี่ย/ปี)

- ข้าวนาปี	เนื้อที่ปลูก	13,648 ไร่		
- ข้าวเจ้า	เนื้อที่ปลูก	1,888 ไร่	ผลผลิต 621	กิโลกรัม/ไร่
- ข้าวเหนียว	เนื้อที่ปลูก	11,750 ไร่	ผลผลิต 650	กิโลกรัม/ไร่
- มันสำปะหลัง	เนื้อที่ปลูก	2,261 ไร่	ผลผลิต 2,890	กิโลกรัม/ไร่
- อ้อย	เนื้อที่ปลูก	2,609 ไร่	ผลผลิต 3,500	กิโลกรัม/ไร่

7.3 ข้อมูลด้านแหล่งน้ำทางการเกษตร

- ลำห้วย,ลำน้ำ 10 แห่ง ประกอบด้วย

- | | |
|----------------|----------------|
| 1. ห้วยแฮด | 6. ห้วยน้ำจ้อย |
| 2. ห้วยโป่ง | 7. ห้วยแท่น |
| 3. ห้วยกุดรัง | 8. ห้วยโสกชุ่น |
| 4. ห้วยชีหนู | 9. ห้วยบง |
| 5. ห้วยหนองแปน | 10. ห้วยพิมาน |

- บึง,หนอง,และอื่นๆ 20 แห่ง เป็นแหล่งน้ำสาธารณะประโยชน์ ประกอบด้วย

- | | |
|-------------------------|--------------------------------|
| 1. หนองบัว ม.2 | 11. หนองอีแต้ (หนองน้ำกิน) ม.9 |
| 2. หนองนาดี ม.2 | 12. หนองกุดแคน ม.10 |
| 3. หนองพุก ม.4 | 13. หนองโสกชุ่น ม.2 |
| 4. หนองคลอง ม.6 | 14. โสกบักหมี ม.3 |
| 5. หนองลาด ม.6 | 15. หนองบ้าน ม.3 |
| 6. กุดอีชีว ม.1 | 16. หนองโคกลี (วัดร้าง) ม.2 |
| 7. หนองม่วง ม.16 | 17. หนองอีแตก |
| 8. หนองสะโมง (กระโหม่ง) | 18. สระสาธารณะวัดป่ากุดรัง |
| 9. หนองพิมาน ม.9 | 19. สระสาธารณะวัดป่าหัวช้าง |
| 10. หนองคูบักแกว ม.2 | 20. หนองกกโพธิ์ ม.6 |

8. ศาสนา ประเพณี วัฒนธรรม

8.1 การนับถือศาสนา ประชาชนในตำบลกุดรังนับถือศาสนาพุทธ

8.2 ประเพณีและงานประจำปี

8.2.1 ประเพณี (ฮีตสิบสองคองสิบสี่)

- | | |
|---------------------|--------------------------|
| -ประเพณีบุญข้าวกรรม | -ประเพณีบุญข้าอະ |
| -ประเพณีบุญคุณลาน | -ประเพณีบุญเข้าพรรษา |
| -ประเพณีบุญข้าวจี่ | -ประเพณีบุญข้าวประดับดิน |

- ประเพณีเผาสุหรือบุญมหาชาติ
- ประเพณีบุญสงกรานต์
- ประเพณีบุญบั้งไฟ

- ประเพณีบุญข้าวสาก
- ประเพณีบุญออกพรรษา
- ประเพณีบุญกฐิน

-14-

8.2.2 งานประจำปี

- งานแข่งขันกีฬาประเพณีด้านยาเสพติด
- งานวันเด็ก
- งานสืบสานวัฒนธรรมไทยใหม่งามลายสร้อยดอกหมาก
- งานสืบสานประเพณีสงกรานต์
- งานแห่พระสองตำบล
- งานบุญบั้งไฟ
- งานลอยกระทง

9. ทรัพยากรธรรมชาติ

9.1 น้ำ ประกอบด้วย 1. ลำห้วย,ลำน้ำ 10 แห่ง 2. บึง,หนอง,และอื่นๆ 20 แห่ง

9.2 ป่าไม้ ทรัพยากรป่าไม้ อบต.กุดรัง มีสภาพป่าไม้ในเขตสาธารณะจำนวน 4 แปลง ที่คงสภาพป่าชุมชนเนื้อที่ประมาณ 700 ไร่

9.3 คุณภาพของทรัพยากรธรรมชาติ สามารถเป็นแหล่งอาหารสัตว์ภายในตำบลอย่างเพียงพอ และฝนเริ่มตกมากขึ้นจากการอนุรักษ์ป่าไม้

10. อื่นๆ

10.1 มวลชนจัดตั้ง

- ลูกเสือชาวบ้าน	2	รุ่น	จำนวน	450	คน
- กลุ่มอาชีพ	7	กลุ่ม	จำนวน	700	คน
- ตำรวจอาสา	1	รุ่น	จำนวน	30	คน
- อปพร.	2	รุ่น	จำนวน	160	คน
- พลังแผ่นดินเอาชนะยาเสพติด	1	รุ่น	จำนวน	400	คน
- อสม.	1	รุ่น	จำนวน	146	คน
- เครือข่ายสุขภาพผู้สูงอายุ	1	รุ่น	จำนวน	841	คน
- อผส.	1	รุ่น	จำนวน	40	คน
- กลุ่มผู้คุ้มครองผู้บริโภคตำบลกุดรัง	16	หมู่บ้าน	จำนวน	34	คน

10.2 ศักยภาพตำบลขององค์การบริหารส่วนตำบล

(1) คณะผู้บริหาร จำนวน 4 คน ดังนี้

- นายก อบต.	จำนวน	1	คน
-------------	-------	---	----

- รองนายก อบต.	จำนวน	2	คน
- เลขานุการนายก อบต.	จำนวน	1	คน
(2) จำนวนบุคลากร จำนวน 54 คน ดังนี้			
พนักงานส่วนตำบล	จำนวน	28	คน ประกอบด้วย
- สำนักงานปลัด	จำนวน	15	คน
- กองคลัง/ลูกจ้างประจำ	จำนวน	6	คน
- กองช่าง	จำนวน	3	คน
- พนักงานจ้างตามภารกิจ	จำนวน	4	คน
พนักงานจ้างทั่วไป	จำนวน	26	คน

-15-

(3) ระดับการศึกษาบุคลากร

- มัธยมศึกษาตอนปลาย	จำนวน	1	คน
- ปวส.	จำนวน	3	คน
- ปวท.	จำนวน	1	คน
- ปวช.	จำนวน	1	คน
- อนุปริญญา	จำนวน	-	คน
- ปริญญาตรี	จำนวน	17	คน
- ปริญญาโท	จำนวน	๗	คน

10.3 จุดเด่นของ ตำบลกุตรัง

1. สินค้าระดับ OTOP คือผ้าไหมลายสร้อยดอกหมาก
2. ประชาชนมีความขยันหมั่นเพียรในการประกอบอาชีพ
3. ประชาชนให้ความร่วมมือในการจ่ายภาษีต่างๆ ให้ อบต.
4. ประชาชนมีความสนใจในการรวมกลุ่ม เพื่อทำกิจกรรมร่วมกัน
5. ประชาชนมีการอนุรักษ์วัฒนธรรม ประเพณีเป็นอย่างดี
6. ประชาชนเข้ามามีส่วนร่วมในการบริหารตำบลในนามสภากุตรังและร่วมตรวจสอบการบริหารของส่วนท้องถิ่น
7. ประชาชนมีกรรมสิทธิ์ในที่ดินเป็นของตนเองส่วนมาก
8. อบต. มีการทำงานแบบบูรณาการกับภาคีเครือข่าย

ส่วนที่ ๒

ยุทธศาสตร์องค์กรปกครองส่วนท้องถิ่น
องค์การบริหารส่วนตำบลกุด้รัง

ส่วนที่ 2

ยุทธศาสตร์องค์กรปกครองส่วนท้องถิ่น

1. ความสัมพันธ์ระหว่างแผนพัฒนาระดับมหภาค

1.1 แผนยุทธศาสตร์ชาติ 20 ปี (พ.ศ. 2561-2580)

1. ยุทธศาสตร์ด้านความมั่นคง
2. ยุทธศาสตร์ด้านการสร้างความสามารถในการแข่งขัน
3. ยุทธศาสตร์ด้านการพัฒนาและเสริมสร้างศักยภาพทรัพยากรมนุษย์
4. ยุทธศาสตร์ด้านการสร้างโอกาสความเสมอภาคทางสังคม
5. ยุทธศาสตร์ด้านการสร้างการเติบโตบนคุณภาพชีวิตที่เป็นมิตรกับสิ่งแวดล้อม
6. ยุทธศาสตร์ด้านการปรับสมดุลและพัฒนาระบบการบริหารจัดการภาครัฐ

1.2 แผนพัฒนาเศรษฐกิจและสังคมแห่งชาติ ฉบับที่ 13 (พ.ศ. 2566-2570)

หมุดหมายที่ 1 ไทยเป็นประเทศชั้นนำด้านสินค้าเกษตรและเกษตรแปรรูปมูลค่าสูง

หมุดหมายที่ 2 ไทยเป็นจุดหมายของการท่องเที่ยวที่เน้นคุณภาพและความยั่งยืน

หมุดหมายที่ 3 ไทยเป็นฐานการผลิตยานยนต์ไฟฟ้าที่สำคัญของโลก

หมุดหมายที่ 4 ไทยเป็นศูนย์กลางทางการแพทย์และสุขภาพมูลค่าสูง

หมุดหมายที่ 5 ไทยเป็นประตูการค้าการลงทุนและยุทธศาสตร์ทางโลจิสติกส์ที่สำคัญของภูมิภาค

หมุดหมายที่ 6 ไทยเป็นฐานการผลิตอุปกรณ์อิเล็กทรอนิกส์อัจฉริยะที่สำคัญของโลก

หมุดหมายที่ 7 ไทยมีวิสาหกิจขนาดกลางและขนาดย่อมที่เข้มแข็ง มีศักยภาพสูงและสามารถแข่งขันได้

หมุดหมายที่ 8 ไทยมีพื้นที่และเมืองอัจฉริยะที่น่าอยู่ ปลอดภัย เติบโตได้อย่างยั่งยืน

หมุดหมายที่ 9 ไทยมีความยากจนข้ามรุ่นลดลง และคนไทยทุกคนมีความคุ้มครองทางสังคมที่เพียงพอเหมาะสม

หมุดหมายที่ 10 ไทยมีเศรษฐกิจหมุนเวียนและสังคมคาร์บอนต่ำ

หมุดหมายที่ 11 ไทยสามารถลดความเสี่ยงและผลกระทบจากภัยธรรมชาติและการเปลี่ยนแปลงสภาพภูมิอากาศ

หมุดหมายที่ 12 ไทยมีกำลังคนสมรรถนะสูง มุ่งเรียนรู้อย่างต่อเนื่อง ตอบโจทย์การพัฒนาแห่งอนาคต

หมุดหมายที่ 13 ไทยมีภาครัฐที่ทันสมัย มีประสิทธิภาพ และตอบโจทย์ประชาชน

1.3 ยุทธศาสตร์การพัฒนาจังหวัดมหาสารคาม (พ.ศ. 2566-2570)

ประเด็นการพัฒนาที่ 1 ส่งเสริมและการพัฒนาการผลิตภาคการเกษตรเพื่อสร้างรายได้กับเกษตรกร

ประเด็นการพัฒนาที่ 2 ส่งเสริมการนำองค์ความรู้ทางภูมิปัญญาเพื่อสร้างมูลค่าเพิ่มให้กับสินค้า บริการ การท่องเที่ยวเชิงสร้างสรรค์

ประเด็นการพัฒนาที่ 3 เพิ่มศักยภาพด้านการค้า การลงทุน เพื่อรองรับการขยายตัวของเศรษฐกิจ

ประเด็นการพัฒนาที่ 4 พัฒนาคุณภาพชีวิตของประชาชน ผู้สังคมมีสุขภาพดีสิ่งแวดล้อมที่ดี

1.4 ยุทธศาสตร์การพัฒนาขององค์กรปกครองส่วนท้องถิ่นในเขตจังหวัด (พ.ศ. 2566-2570)

ประเด็นยุทธศาสตร์ที่ 1 การจัดการศึกษาและสร้างสังคมแห่งการเรียนรู้ในท้องถิ่น

ประเด็นยุทธศาสตร์ที่ 2 การสร้างความเข้มแข็งของสังคมและชุมชนในท้องถิ่น

ประเด็นยุทธศาสตร์ที่ 3 การพัฒนาโครงสร้างการผลิตและสร้างความมั่นคงทางเศรษฐกิจในท้องถิ่น

ประเด็นยุทธศาสตร์ที่ 4 การพัฒนาและ... ประสิทธิภาพองค์กร

1.5 แผนพัฒนาขององค์การบริหารส่วนจังหวัดมหาสารคาม (พ.ศ.2566–2570)

ประเด็นยุทธศาสตร์การพัฒหน้าที่ 1 ด้านการศึกษา ศาสนา วัฒนธรรม ประเพณีและนันทนาการ

ประเด็นยุทธศาสตร์การพัฒหน้าที่ 2 ด้านคุณภาพชีวิต เศรษฐกิจ และสังคม

ประเด็นยุทธศาสตร์การพัฒหน้าที่ 3 ด้านการจัดระบบบริการสาธารณะ และการบริหารจัดการที่ดี

วิสัยทัศน์ “ประชาชนอยู่ดีมีสุข สังคมปลอดภัย เศรษฐกิจท้องถิ่นก้าวไกล ภายใต้การบริหารจัดการที่ดี”

พันธกิจ

1. จัดการศึกษาท้องถิ่น

2. ส่งเสริมอนุรักษ์สืบสานวัฒนธรรม ประเพณีและภูมิปัญญาท้องถิ่น

3. ส่งเสริมงานด้านสาธารณสุขและการพัฒนาคุณภาพชีวิต

4. เสริมสร้างความมั่นคงทางเศรษฐกิจและความเข้มแข็งทางสังคม ชุมชน

5. พัฒนาการจัดระบบบริการสาธารณะได้มาตรฐานและเป็นมิตรกับสิ่งแวดล้อม

6. สนับสนุนและส่งเสริมการบริหารจัดการท้องถิ่น

1.6 อื่นๆ แผนปฏิบัติการด้านทรัพยากรน้ำ (พ.ศ. 2566-2570)

1. แผนแม่บทด้านที่ 1 การจัดการน้ำอุปโภคบริโภค

2. แผนแม่บทด้านที่ 2 การสร้างความมั่นคงน้ำภาคการผลิต

3. แผนแม่บทด้านที่ 3 การจัดการน้ำท่วมและอุทกภัย

4. แผนแม่บทด้านที่ 4 การจัดการคุณภาพน้ำและอนุรักษ์ทรัพยากรน้ำ

5. แผนแม่บทด้านที่ 5 การอนุรักษ์ฟื้นฟูสภาพป่าต้นน้ำที่เสื่อมโทรมและป้องกันการพังทลายของดิน

6. แผนแม่บทด้านที่ 6 การบริหารจัดการ

2. ยุทธศาสตร์ขององค์กรปกครองส่วนท้องถิ่น

2.1 วิสัยทัศน์ (Vision) ขององค์การบริหารส่วนตำบลกุตุรงค์

“ตำบลน่าอยู่ กุตุรงค์รักชาติ ศาสนา พระมหากษัตริย์”

2.2 ยุทธศาสตร์ เพื่อการพัฒนาองค์การบริหารส่วนตำบลกุตุรงค์ (Strategy)

ประเด็นยุทธศาสตร์ที่ 1 ด้านการพัฒนาการศึกษาและเรียนรู้

แผนงานการศึกษา / แผนงานสวัสดิการสังคม

แนวทางการพัฒนา 1. ส่งเสริมและพัฒนาระบบการเรียนรู้การสอนในทุกระบบ และทุกระดับ

2. ส่งเสริมและพัฒนานักเรียน และบุคลากรทางการศึกษา

ประเด็นยุทธศาสตร์ที่ 2 ด้านการพัฒนาและปรับปรุงโครงสร้างพื้นฐาน

แผนงานเคหะและชุมชน/แผนงานอุตสาหกรรมและการโยธา

- แนวทางการพัฒนา
1. ก่อสร้างและปรับปรุงถนน สะพาน ทางเท้า และทางระบายน้ำ
 2. ก่อสร้าง บำรุง รักษา ระบบสาธารณูปโภคและระบบสาธารณสุขการ
 3. พัฒนาแหล่งน้ำและปรับปรุงภูมิทัศน์
 4. จัดทำผังเมือง และการควบคุมอาคาร

ประเด็นยุทธศาสตร์ที่ 3 ด้านการส่งเสริมคุณภาพชีวิตและความเข้มแข็ง ในชุมชนและสังคม

แผนงานสังคมสงเคราะห์/แผนงานการเกษตร/แผนงานสร้างความเข้มแข็งของชุมชน/แผนงานบริหารงานทั่วไป/แผนงานสาธารณสุข/แผนงานการศาสนาวัฒนธรรมและนันทนาการ

- แนวทางการพัฒนา
1. สนับสนุนการดำเนินงานตามแนวทางหลักปรัชญาเศรษฐกิจพอเพียง
 2. การพัฒนาและส่งเสริมอาชีพ
 3. พัฒนาและส่งเสริมการคุณภาพชีวิตผู้สูงอายุ ผู้พิการ เด็ก เยาวชน ผู้ยากจน ผู้ยากไร้ และผู้ด้อยโอกาส
 4. ส่งเสริมการปกครองในระบอบประชาธิปไตยอันมีพระมหากษัตริย์ทรงเป็นประมุข
 5. ส่งเสริมและพัฒนาผู้นำชุมชน ผู้นำท้องถิ่น รวมถึงเครือข่าย
 6. ป้องกันบรรเทาสาธารณภัยและรักษาความสงบเรียบร้อยในสังคมและชุมชน
 7. พัฒนาและส่งเสริมการกีฬาและนันทนาการ
 8. ควบคุมป้องกันโรคติดต่อและไม่ติดต่อ

ประเด็นยุทธศาสตร์ที่ 4 ด้านการส่งเสริมการลงทุน พาณิชยกรรม การบริการและการท่องเที่ยว

แผนงานบริหารงานทั่วไป/แผนงานเคหะชุมชน/แผนงานการเกษตร/แผนงานสาธารณสุข/

- แนวทางการพัฒนา
1. ส่งเสริมการลงทุน แนวคิดเศรษฐกิจเชิงสร้างสรรค์
 2. พัฒนาและปรับปรุงระบบการบริการสาธารณะ
 3. สนับสนุนการพาณิชยกรรม การบริการและการท่องเที่ยว

ประเด็นยุทธศาสตร์ที่ 5 ด้านบริหารการจัดการ และการอนุรักษ์ทรัพยากรธรรมชาติและสิ่งแวดล้อม

แผนงานสาธารณสุข/แผนงานการเกษตร/แผนงานการศาสนาวัฒนธรรมและนันทนาการ

- แนวทางการพัฒนา
1. อนุรักษ์ คุ้มครอง และบำรุงทรัพยากรธรรมชาติ และสิ่งแวดล้อม
 2. บริหารจัดการทรัพยากรธรรมชาติ สิ่งแวดล้อม อย่างเป็นระบบ
 3. ส่งเสริมการใช้พลังงานชุมชนได้อย่างมีประสิทธิภาพ

ประเด็นยุทธศาสตร์ที่ 6 ด้านการส่งเสริมศิลปะ วัฒนธรรม จารีตประเพณี และภูมิปัญญาท้องถิ่น

แผนงานการศาสนาวัฒนธรรมและนันทนาการ

- แนวทางการพัฒนา
1. สนับสนุนและส่งเสริมการสืบทอดศิลปะ วัฒนธรรม จารีตประเพณี และภูมิ

ปัญหาท้องถิ่น

2. อนุรักษ์ คุ้มครองโบราณสถานที่สำคัญ

3. การวิเคราะห์เพื่อพัฒนาท้องถิ่น

3.1 การวิเคราะห์กรอบการจัดทำยุทธศาสตร์ขององค์กรปกครองส่วนท้องถิ่น

ใช้การวิเคราะห์ SWOT Analysis/Demand (Demand Analysis)/Global Demand และ Trend ปัจจัยและสถานการณ์การเปลี่ยนแปลงที่มีผลต่อการพัฒนา อย่างน้อยต้องประกอบด้วย การวิเคราะห์ศักยภาพด้านเศรษฐกิจ ด้านสังคม ด้านทรัพยากรธรรมชาติและสิ่งแวดล้อม ซึ่งมีรายละเอียดดังนี้

จุดแข็ง (S : Strength-s)

- ประชาชนมีความพร้อม จะมีส่วนร่วมในกระบวนการพัฒนาท้องถิ่น
- การจัดโครงสร้างภายในมีความเหมาะสมสอดคล้องกับภารกิจ
- มีองค์การบริหารส่วนตำบลที่พร้อมจะให้บริการสาธารณะและแก้ไขปัญหาความเดือดร้อนของประชาชน
- มีการประสานร่วมมือกันระหว่างองค์การบริหารส่วนตำบลกับส่วนราชการต่างๆ
- ผู้นำชุมชนมีความเข้มแข็ง และมีศักยภาพในการพัฒนา
- ส่งเสริมการมีส่วนร่วมของประชาชนในรูปแบบประชาคม การประชุมวางแผนเตรียมงาน

จุดอ่อน (W : Weakness)

- กฎหมาย ระเบียบ ข้อบังคับที่เกี่ยวข้องกับการปฏิบัติงาน มีการแก้ไขเปลี่ยนแปลงอยู่ตลอดเวลา ทำให้เจ้าหน้าที่ผู้ปฏิบัติสับสนขาดความชัดเจน
- องค์การบริหารส่วนตำบล มีงบประมาณจำกัด ทำให้การพัฒนาไม่เป็นไปตามแผนพัฒนาที่วางไว้
- การใช้ทรัพยากรธรรมชาติ และการทำลายสิ่งแวดล้อมเพิ่มขึ้น ก่อให้เกิดปัญหาภัยธรรมชาติ

โอกาส (O : Opportunity)

- จังหวัดมหาสารคาม หรือหน่วยงานที่เกี่ยวข้องสนับสนุนงบประมาณให้องค์การบริหารส่วนตำบล ดำเนินการตามแผนงานโครงการตามแนวทางยุทธศาสตร์การพัฒนาจังหวัด และแผนพัฒนาองค์การบริหารส่วนตำบล
- มีเส้นทางคมนาคมเชื่อมระหว่างจังหวัด สามารถรองรับการขยายตัวทางด้านเศรษฐกิจ
- นโยบายของรัฐบาลในการส่งเสริมการกระจายอำนาจการปกครองท้องถิ่น โดยการสร้างดุลยภาพระหว่างการกำกับดูแล และความเป็นอิสระของท้องถิ่นในการบริหารจัดการงบประมาณและบุคลากรของท้องถิ่น

อุปสรรค (T : Threat)

- ประชาชนขาดความรู้ ความเข้าใจ บทบาทหน้าที่ของตนเองกับงานของท้องถิ่น
- นโยบายรัฐบาลไม่สามารถถ่ายโอนงบประมาณมายังองค์กรปกครองส่วนท้องถิ่น ตามพระราชบัญญัติกำหนดแผนและขั้นตอนการกระจายอำนาจให้องค์กรปกครองส่วนท้องถิ่น พ.ศ.2542 ทำให้การพัฒนาท้องถิ่นบางเรื่องต้องชะงัก
- กฎหมาย ระเบียบ ข้อบังคับขาดความยืดหยุ่น หรือไม่เหมาะสมสอดคล้องกับภารกิจห้วงระยะเวลาในการจัดสรรและการเบิกจ่ายงบประมาณของรัฐบาลมีความไม่แน่นอน
- การดำเนินงานตามนโยบายต่างๆ ของรัฐบาลมีจำนวนเพิ่มมากขึ้น ความรับผิดชอบเพิ่มมากขึ้น ประกอบกับปัญหาในพื้นที่และความต้องการประชาชนมีมาก แต่ไม่สามารถปฏิบัติได้ครบถ้วน เนื่องจากจำกัดด้วยอำนาจหน้าที่และจำนวนงบประมาณที่มีจำกัด

สภาพปัญหาขององค์การบริหารส่วนตำบล

ชื่อปัญหา	สภาพปัญหา
1. ปัญหาด้านเศรษฐกิจ	<ul style="list-style-type: none"> - ราคาผลผลิตไม่คงที่ - ขาดเงินทุนในการประกอบอาชีพ - การถูกเอาเปรียบจากพ่อค้าคนกลาง - ขาดเมล็ดพันธุ์พืช,พันธุ์สัตว์ ที่มีคุณภาพ - ปัญหาหนี้สินภาคครัวเรือน - ขาดแคลนอาชีพเสริม - การอพยพแรงงานไปทำงานนอกพื้นที่
2. ปัญหาด้านสังคม	<ul style="list-style-type: none"> - ปัญหาการแพร่ระบาดของยาเสพติด - ปัญหาอบายมุข - ปัญหาวัยรุ่นทะเลาะวิวาท - ค่านิยมที่เปลี่ยนแปลงไป - การส่งเสริมสวัสดิการและนันทนาการ - ปัญหาการตั้งครุฑไม้พร้อมในกลุ่มเยาวชน
3. ปัญหาด้านโครงสร้างพื้นฐาน	<ul style="list-style-type: none"> - การคมนาคมไม่สะดวก ถนนที่ใช้สัญจรชำรุด - ถนนที่เป็นเส้นทางในการลำเลียงผลผลิตทางการเกษตรยังไม่ทั่วถึง - ความต้องการ การขยายเขตไฟฟ้ามีมาก แต่ไม่มีงบประมาณดำเนินการ - ระบบน้ำประปาไม่เพียงพอในฤดูแล้ง - ไฟฟ้าเพื่อการเกษตรไม่ทั่วถึงทุกพื้นที่
4. ปัญหาด้านแหล่งน้ำ	<ul style="list-style-type: none"> - ขาดน้ำในการเกษตรและยังมีลำห้วยที่ต้องขุดลอก เพื่อพร้อมเก็บกักน้ำอีกมาก - แหล่งน้ำดิบ ที่ใช้ผลิตน้ำประปามีปริมาณไม่พอ ต่อความจำเป็นของชาวบ้าน
5. ปัญหาด้านสาธารณสุข	<ul style="list-style-type: none"> - ยังมีการระบาดของโรคไข้เลือดออก โรคเรื้อรังโรคติดต่อ - มลพิษของขยะในชุมชน - มลพิษทางอากาศ จากการประกอบอาชีพ เช่น การเลี้ยงสุกร ร้านซ่อมต่าง ๆ ฯลฯ - งบประมาณด้านสาธารณสุขยังไม่เพียงพอในการบริหารจัดการ
6. ปัญหาด้านการเมืองการบริหาร	<ul style="list-style-type: none"> - ประชาชนไม่ให้ความสำคัญในการจัดเวทีประชาคม - งบประมาณในการบริหารราชการไม่เพียงพอ
7. ปัญหาด้านการศึกษา ศาสนาและวัฒนธรรม	<ul style="list-style-type: none"> - การศึกษาต่อในระดับอุดมศึกษาของเด็ก ยังมีเด็กที่เรียนดีแต่ยากจน จำนวนมาก - ด้านการรักษากฎมึปัญหาท้องถิ่น ยังไม่ได้รับการสนับสนุนเท่าที่ควร

	<ul style="list-style-type: none"> - การสนับสนุนประชาชนชาวบ้านยังไม่เป็นรูปธรรมเท่าที่ควร - ปัญหาการย้ายสถานศึกษาเข้าสู่ชุมชนเมือง
8. ปัญหาด้านทรัพยากรธรรมชาติและสิ่งแวดล้อม	<ul style="list-style-type: none"> - ดินขาดความอุดมสมบูรณ์ - มีการปลูกต้นไม้ แต่ขาดการดูแล รักษาอย่างต่อเนื่อง - ปัญหาสารเคมี สารพิษ ต่างๆ ในภาคการเกษตร - การบุกรุกที่ดินและพื้นที่ทับซ้อน รวมถึงที่ดินไม่มีเอกสารสิทธิ์

3.2 การประเมินสถานการณ์สภาพแวดล้อมภายนอกที่เกี่ยวข้อง

องค์การบริหารส่วนตำบลกุตรัง ขอสรุปผลการดำเนินงานในระยะที่ผ่านมาเชิงคุณภาพดังนี้

1. การดำเนินงานด้านโครงสร้างพื้นฐาน

- ถนนสายที่อยู่ในอำนาจหน้าที่ ได้รับการปรับปรุง ซ่อมแซม เพื่อความสะดวกในการคมนาคมมากขึ้น
- ประชาชนได้รับความสะดวกในการขนส่ง ถ่ายสินค้าด้านการเกษตรมากขึ้น
- ถนนสายระหว่างหมู่บ้านได้สร้างใหม่ ปรับปรุงซ่อมแซม เพื่อความสะดวก รวดเร็ว ในการเดินทาง
- ถนนเชื่อมต่อเขตของตำบลใกล้เคียงได้รับการปรับปรุง ซ่อมแซม เพื่อความสะดวกรวดเร็วในการเดินทางและขนส่งสินค้าด้านการเกษตร
- ถนนเชื่อมต่อเขตหมู่บ้านในตำบล ได้รับการก่อสร้างปรับปรุง เป็นถนนลาดยาง ทำให้ การคมนาคม สะดวก รวดเร็ว และประชาชนมีคุณภาพชีวิตที่ดีขึ้น
- ไฟฟ้าสาธารณะ ได้รับการขยายและติดตั้งเพิ่ม
- ได้รับการสนับสนุนจากการไฟฟ้าส่วนภูมิภาคอำเภอบรบือ สาขากุตรัง

2. การดำเนินงานด้านแหล่งน้ำ

- ขุดลอกแหล่งน้ำและฝายกั้นน้ำ ทำให้กักเก็บน้ำสำหรับการเกษตรได้พอสมควร
- ประชาชนมีน้ำสะอาดในการอุปโภค บริโภค
- องค์การบริหารส่วนตำบลได้รับงบประมาณเพื่อจัดทำระบบประปาหมู่บ้านในพื้นที่ที่ประสบปัญหา
- ประชาชนมีความรู้ความเข้าใจในการบริหารจัดการ ซ่อมแซม ปรับปรุงในการใช้น้ำ
- เพิ่มเติมฝายกักเก็บน้ำขนาดเล็กเพื่อใช้ในการเกษตรของชุมชน

3. การดำเนินการด้านเศรษฐกิจ

- ประชาชนมีการรวมกลุ่มในรูปของออมทรัพย์
- เกษตรกรได้รับความรู้จากการฝึกอบรม
- มีการจัดตั้งกลุ่มอาชีพ เช่น กลุ่มหม่อนไหม กลุ่มวิสาหกิจชุมชน กลุ่มออมทรัพย์
- เพิ่มศักยภาพในการประกอบอาชีพแบบเศรษฐกิจชุมชนพึ่งตนเองให้กับประชาชน
- อบรมให้ความรู้เกี่ยวกับการจัดทำบัญชีชีวภาพ เพื่อลดรายจ่ายในครัวเรือนให้กับประชาชน
- ประชาชนมีสภาพความเป็นอยู่ที่ดีขึ้น จากการที่ผู้บริหารมีการสนับสนุนงบประมาณ ให้กับกลุ่มวิสาหกิจชุมชน และส่งเสริมการเกษตรอย่างเต็มที่
- ได้รับการสนับสนุนแหล่งเงินทุนจากกลุ่มองค์กรต่างๆ เพื่อบริหารจัดการในรูปแบบการจัดตั้งกลุ่มองค์กรภายในตำบล ทำให้สามารถจัดสวัสดิการต่างๆ ให้ประชาชนเพิ่มมากขึ้น

- ประชาชนในพื้นที่ให้ความสำคัญในการออมทรัพย์ กับสถาบันการเงินชุมชน เพื่อสร้างความเข้มแข็งให้ครอบครัว
- ประชาชนสามารถดำรงชีวิตตามแนวปรัชญาเศรษฐกิจพอเพียง

4. การดำเนินงานด้านการศึกษา ศาสนา และวัฒนธรรม

- ประชาชนอนุรักษ์ประเพณีวัฒนธรรม คำสอนศาสนา สืบทอดวัฒนธรรมประเพณีอันดีงาม
- มีการพัฒนาด้านการศึกษา โดยให้ทุกคนมีความเท่าเทียมด้านการศึกษา
- ประชาชนมีความสนใจในการเล่นกีฬา ทำให้เกิดความสามัคคีในหมู่คณะ
- ประชาชนได้รับรู้ข่าวสารมากขึ้น โดยมีการพัฒนาเครือข่ายเชื่อมโยงอินเทอร์เน็ตภายในตำบล และส่วนราชการต่าง ๆ และการประชาสัมพันธ์ผ่านผู้นำชุมชน
- ศูนย์พัฒนาเด็กเล็กได้รับการจัดสรรงบประมาณอย่างต่อเนื่อง
- มีการส่งเสริมการรักษาภูมิปัญญาท้องถิ่นของคนในชุมชนและจัดตั้งแหล่งเรียนรู้ในสถานศึกษา
- มีการสืบทอดมรดกทางวัฒนธรรมและศิลปะพื้นบ้านและสนับสนุนปราชญ์ชาวบ้าน

-23-

5. การดำเนินงานด้านสังคม

- ประชาชนมีความปลอดภัยในชีวิตทรัพย์สินมากขึ้น
- มีการอบรมแก้ไขปัญหาการแพร่ระบาดของยาเสพติดในหมู่เยาวชน
- เยาวชนรู้จักใช้เวลาว่างให้เกิดประโยชน์มากขึ้น เช่น มีการแข่งขันกีฬาภายในตำบล ทำงานในช่วงปิดภาคเรียน
- มีการจัดฝึกอบรมทบทวน อปพร. และป้องกันบรรเทาสาธารณภัย/ไฟป่า
- มีการจัดกิจกรรมนันทนาการให้กับโรงเรียนในเขตตำบลทุกตรัง เช่น การแข่งขันกีฬา, วันเด็ก
- รณรงค์ให้ความรู้เกี่ยวกับการตั้งครุฑไม้พร้อมในกลุ่มเยาวชนและสถานศึกษา

6. การดำเนินงานด้านสาธารณสุข

- ประชาชนมีความรู้ความเข้าใจในการดูแลรักษาสุขภาพอนามัยและที่อยู่อาศัยที่ถูกสุขลักษณะ
- ประชาชนมีการพัฒนาคุณภาพชีวิตด้านสาธารณสุขที่ดีขึ้น
- ประชาชนมีความรู้ในการป้องกันโรคติดต่อมากขึ้น
- ผู้สูงอายุ ผู้พิการ ผู้ด้อยโอกาสในสังคมได้รับการสวัสดิการอย่างทั่วถึงและการเอาใจใส่ดูแล มากขึ้นมีการให้ความรู้เกี่ยวกับการบริหารจัดการด้านขยะในชุมชน

7. การดำเนินงานด้านทรัพยากรธรรมชาติและสิ่งแวดล้อม

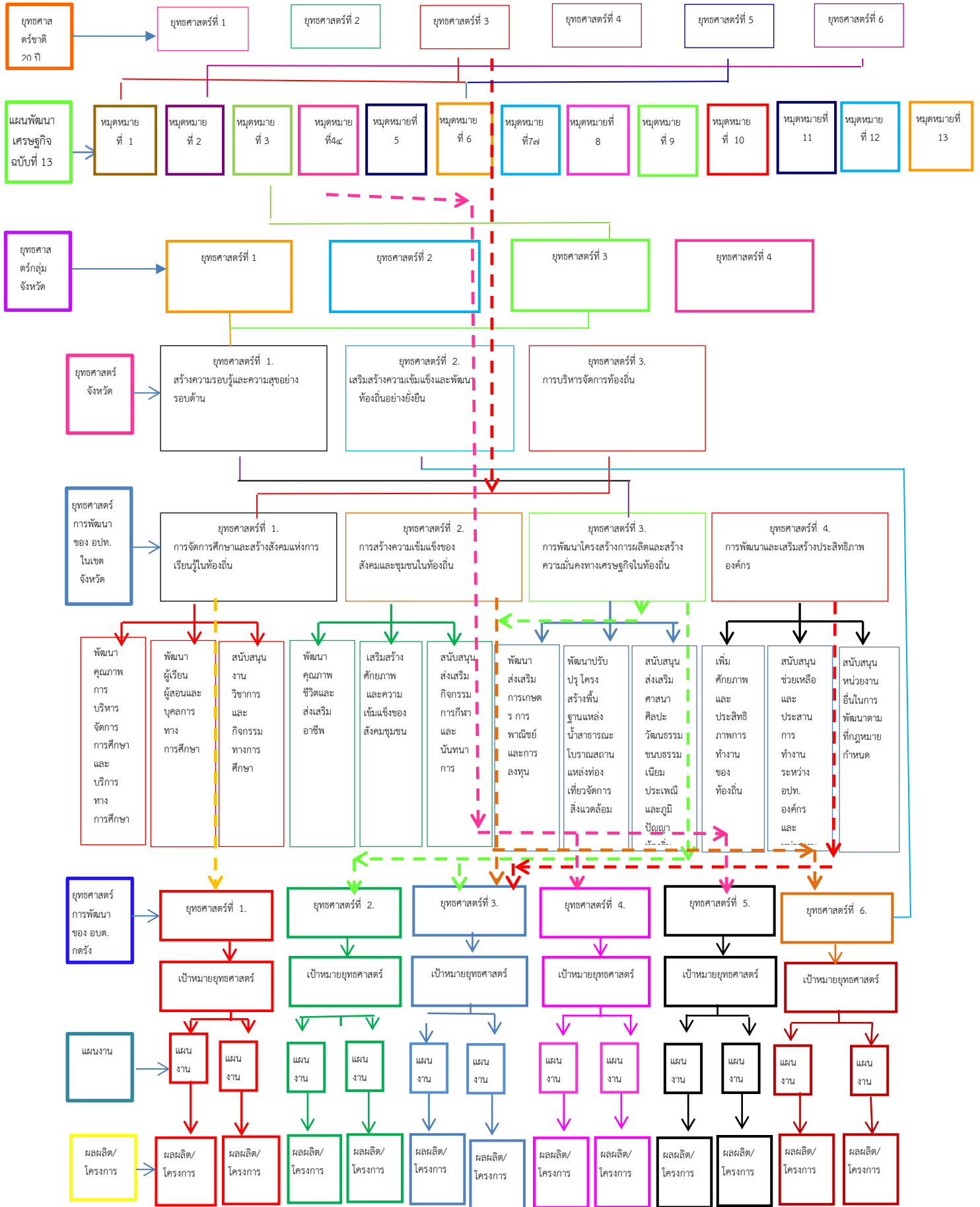
- ประชาชนมีความรู้ ความเข้าใจในการใช้ดินและการปรับปรุงสภาพของดินมากขึ้น
- ประชาชนมีความเข้าใจ ในการที่จะดูแลรักษาแหล่งน้ำและพัฒนาแหล่งน้ำ
- ประชาชนเห็นความสำคัญของป่าไม้ในการดูแลรักษาป่าไม้และปลูกป่ามากขึ้น
- ให้ความรู้เกี่ยวกับเกษตรอินทรีย์ ส่งเสริมให้ประชาชนผลิตปุ๋ยอินทรีย์ใช้เอง
- ประชาชนมีจิตสำนึกในการดูแลทรัพยากรธรรมชาติและสิ่งแวดล้อม
- แหล่งน้ำดิบได้รับการพัฒนาและปรับปรุงให้มีสภาพพร้อมสำหรับการกักเก็บน้ำไว้ใช้ในฤดูแล้ง
- แนวเขตพื้นที่ทับซ้อนมีความชัดเจนมากยิ่งขึ้นและมีการบริหารจัดการที่ดินอย่างเป็นรูปธรรมโดยความร่วมมือกับสถาบันพัฒนาองค์กรชุมชน

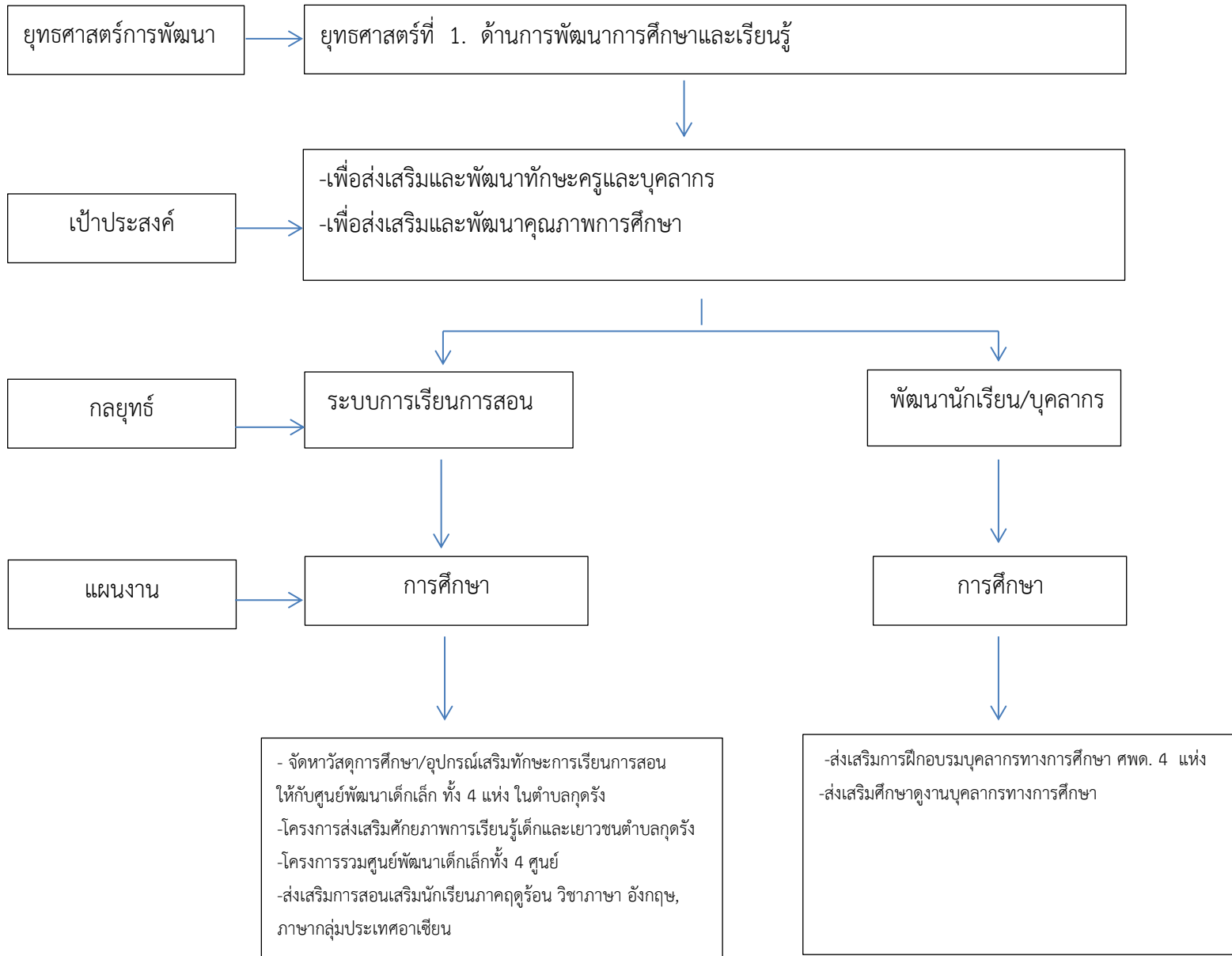
8. การดำเนินงานด้านการเมืองการบริหารการปกครอง

- ประชาชนมีความรู้ความเข้าใจในเรื่องการเมืองมากขึ้น
- สมาชิกสภาองค์การบริหารส่วนตำบลทุกครั้ง มีความรู้ความเข้าใจในบทบาทหน้าที่ รวมถึงกฎระเบียบการปฏิบัติงานส่วนท้องถิ่นมากขึ้น
- พนักงานส่วนตำบลมีความรู้ ความเข้าใจในกฎหมายระเบียบที่เกี่ยวข้องกับอำนาจหน้าที่

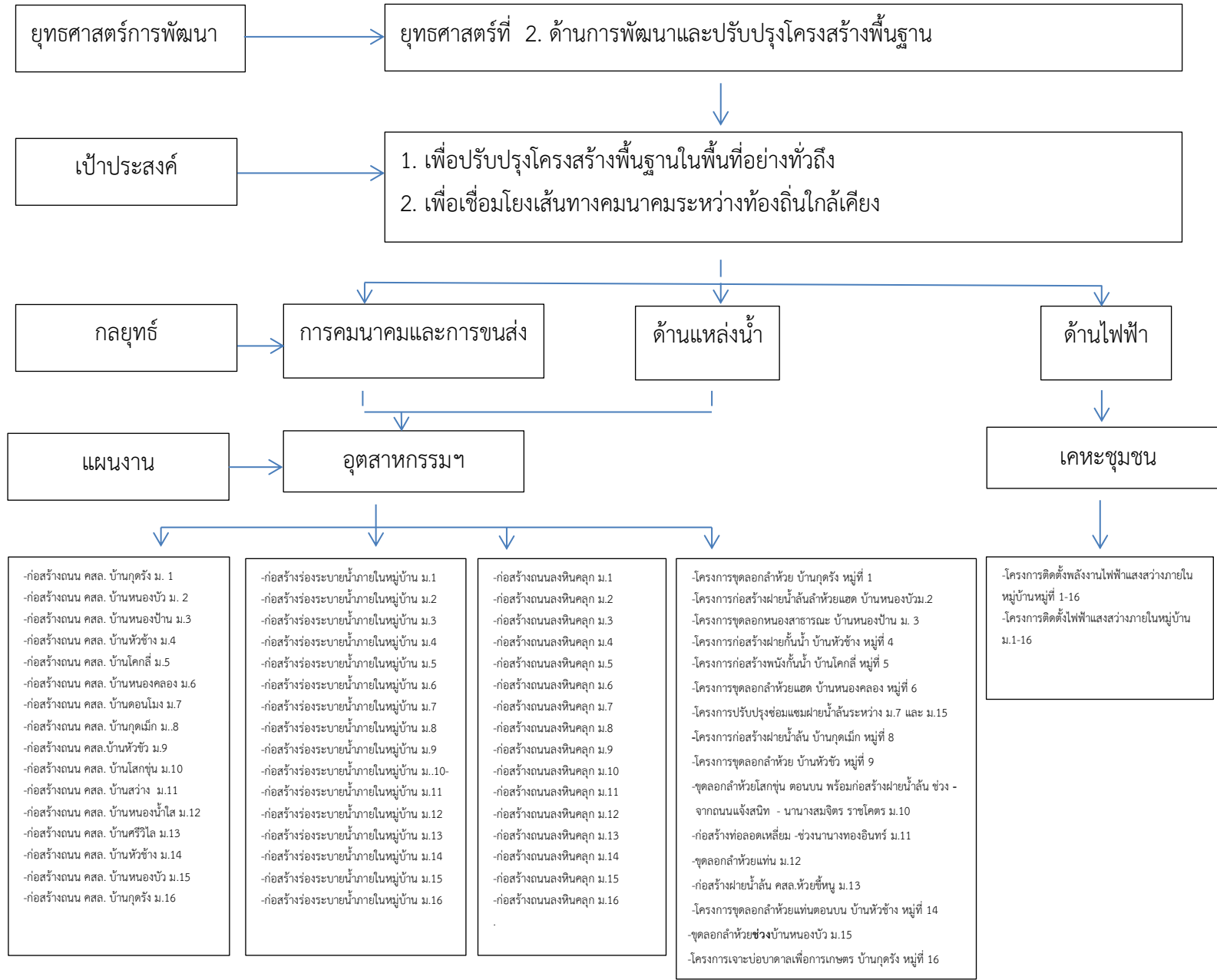
3. ความเชื่อมโยงยุทธศาสตร์การพัฒนางานจังหวัดกับยุทธศาสตร์การพัฒนาขององค์กรปกครองส่วนท้องถิ่น

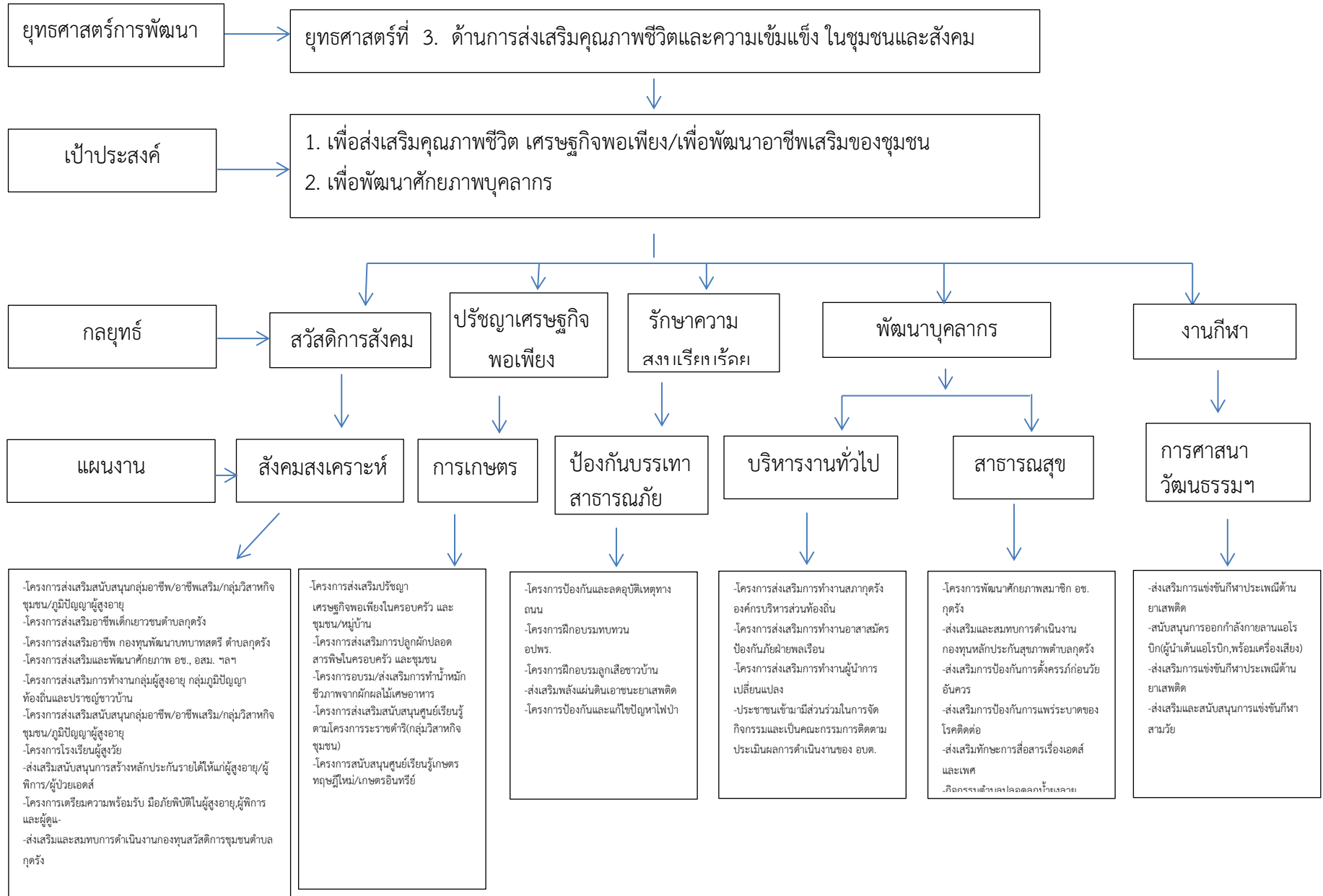
โครงสร้างความเชื่อมโยงแผนยุทธศาสตร์การพัฒนางานองค์กรบริหารส่วนตำบลถูกต้อง พ.ศ. 2566-2570 ทบพจนฉบับที่ 3 พ.ศ. 2567

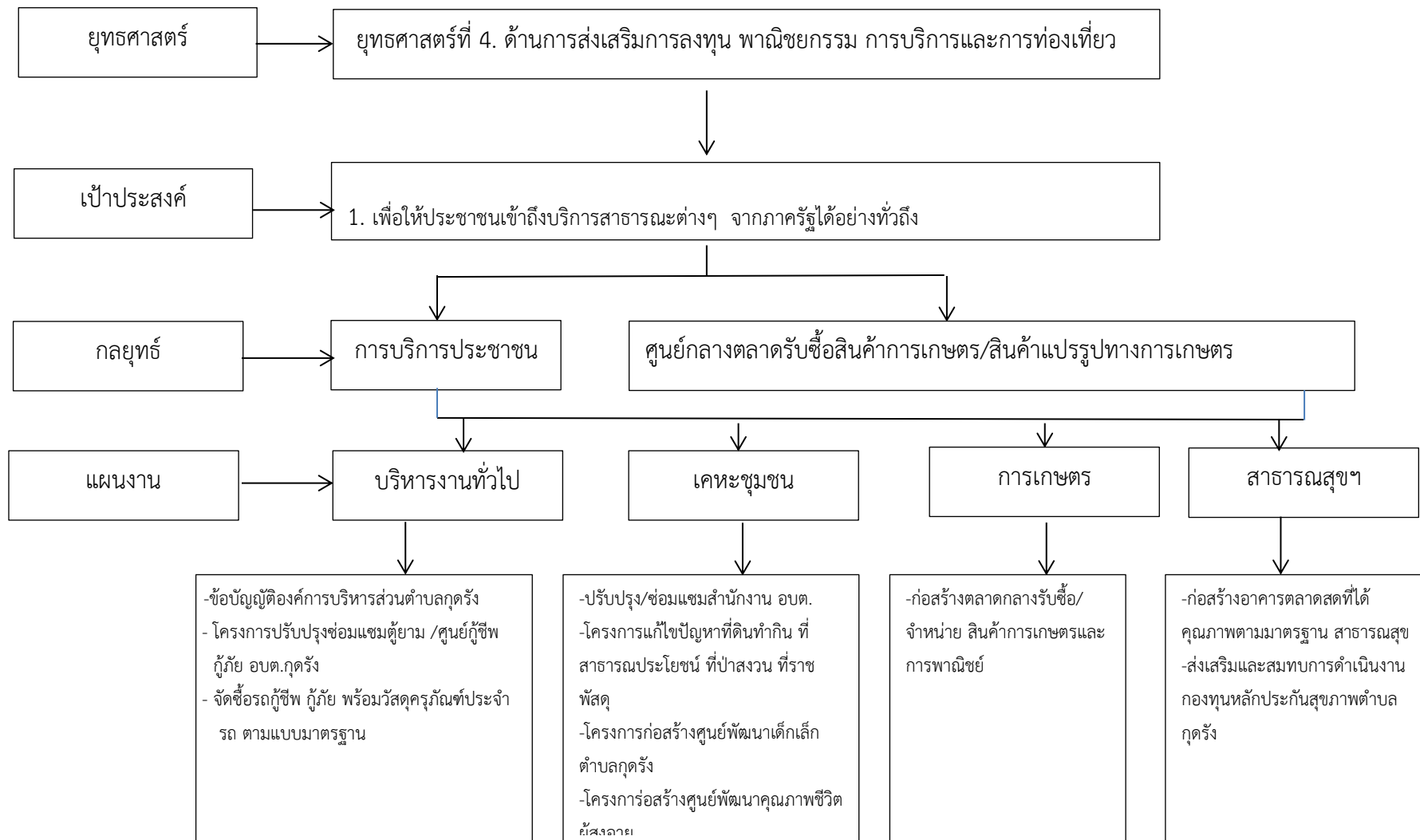


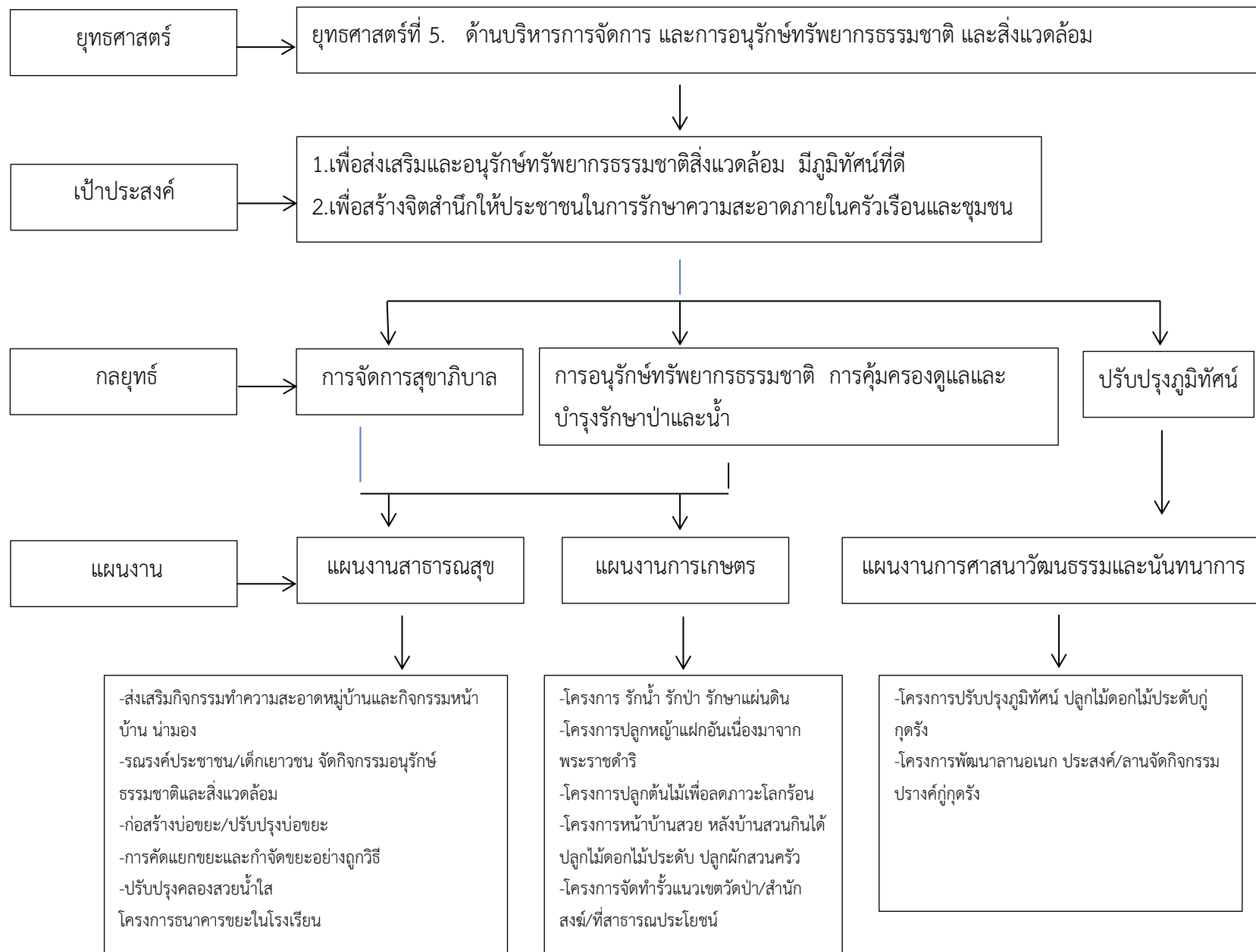


โครงสร้างเชื่อมโยงแผนยุทธศาสตร์การพัฒนาขององค์การบริหารส่วนตำบลกุดรัง (พ.ศ.2566-2570) ทบพจนฉบับที่ 3 พ.ศ. 2567



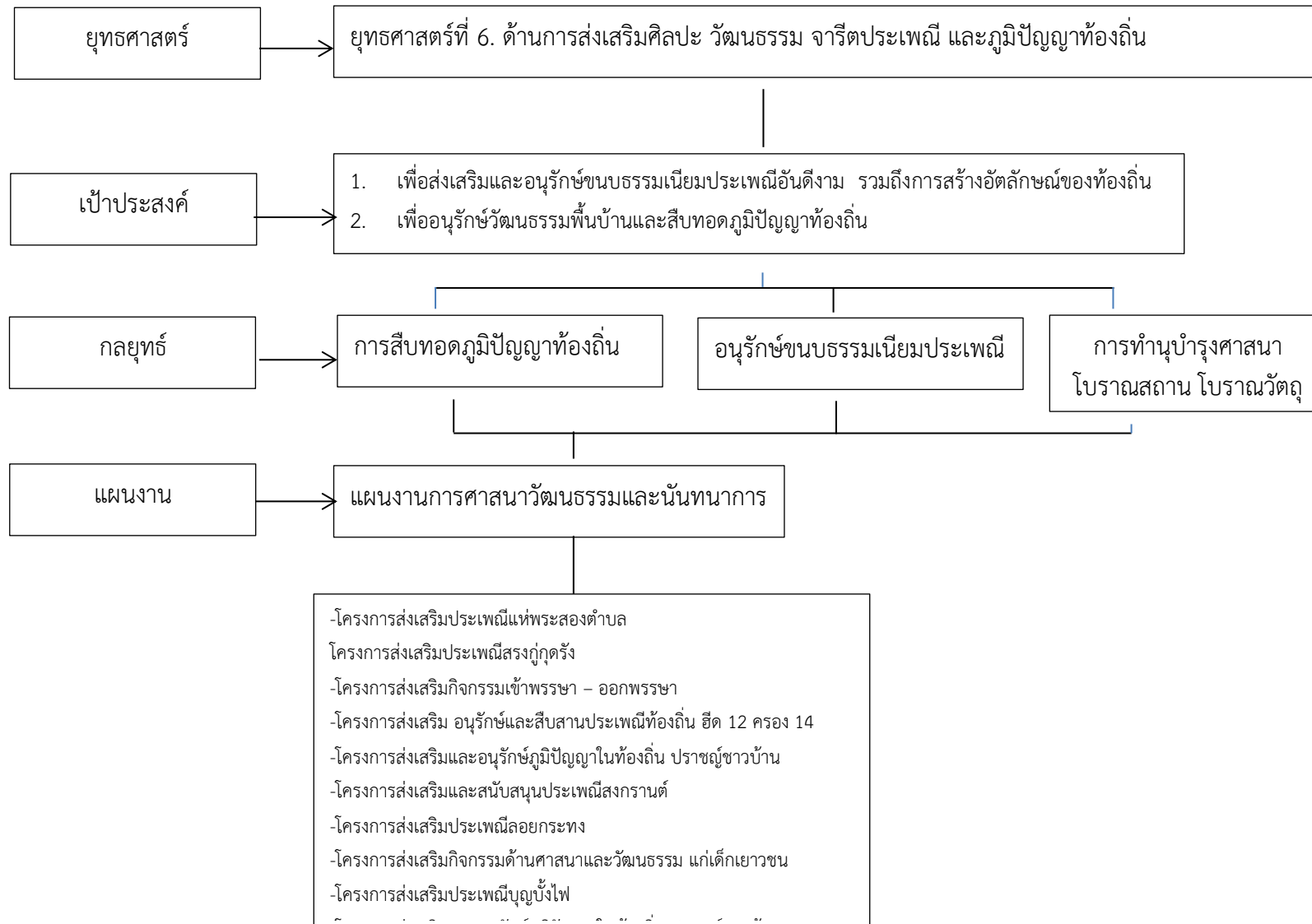






โครงสร้างเชื่อมโยงแผนยุทธศาสตร์การพัฒนาขององค์การบริหารส่วนตำบลกุตุรง (พ.ศ.2566-2570) ทบพท.ฉบับที่ 3 พ.ศ. 2567

แบบ ยท.01



3.3 การวิเคราะห์เพื่อพัฒนาท้องถิ่น

ด้านเศรษฐกิจ

- สนับสนุนสินค้า OTOP และการพัฒนากลุ่มอาชีพต่างๆ กลุ่มออมทรัพย์ และการจัดหาทุนหมุนเวียนในชุมชนอย่างเป็นระบบ
- สนับสนุนส่งเสริมและฝึกอบรมกลุ่มอาชีพในชุมชน ทำการเกษตรปลอดสารพิษโดยจัดให้มีโรงงานปุ๋ย ปลอดสารพิษและส่งเสริมการเกษตรแบบประยุกต์
- สนับสนุนเครือข่ายองค์กรชุมชนกองทุนต่างๆ

ด้านสังคม

- แก้ปัญหายาเสพติด ความปลอดภัยในชีวิตและทรัพย์สิน มีคุณภาพชีวิตที่ดี ประสานความร่วมมือกับอำเภอ ตำรวจ หน่วยราชการอื่นๆ เน้นยุทธศาสตร์ “พลังแผ่นดิน”
- จัดอบรมเวทีประชาคม
- สนับสนุนให้ประชาชนมีส่วนร่วมในการบริหารตำบลในนามสภาองค์กรตั้งเป็นองค์กรบริหารท้องถิ่นและจัดอบรมแก่ผู้นำชุมชน
- ส่งเสริมสนับสนุนชมรมผู้สูงอายุสภาเด็กและเยาวชน ให้มีเครือข่ายและทำกิจกรรมร่วมกัน ให้เข้ามามีบทบาทร่วมกันพัฒนาชุมชนและมีงานทำในช่วงปิดเทอม
- ส่งเสริมให้สตรีเข้ามามีบทบาททางการเมือง มีส่วนร่วมในการพัฒนาและสนับสนุนกิจกรรมเครือข่ายสตรี และส่งเสริมให้มีอาชีพเสริมที่เหมาะสม

ด้านโครงสร้างพื้นฐาน

- การสร้างและบูรณาการสาธารณูปโภคและไฟฟ้า ในเขตองค์การบริหารส่วนตำบล
- การบริการด้านแหล่งน้ำ อุปโภค บริโภค
- ก่อสร้างและซ่อมแซมถนน เพื่อการรับรองการคมนาคมในเขตองค์การบริหารส่วนตำบล
- ขยายเขตไฟฟ้าสาธารณะ เพื่อการมีไฟฟ้าอย่างทั่วถึงและส่งเสริมการใช้พลังงานทดแทนเช่นพลังงานแสงอาทิตย์
- ขุดลอกคลองธรรมชาติ พัฒนาระบบน้ำให้มีประสิทธิภาพ

ด้านสาธารณสุข

- ควบคุมและป้องกัน กำจัดมูลฝอย เพื่อลดอัตราการป่วยเป็นไข้เลือดออก
- จัดหาถังขยะในเขต อบต.อย่างทั่วถึงและส่งเสริมการคัดแยกขยะ ๔ประเภท
- ส่งเสริมการออกกำลังกาย อบรมดูแลรักษาสุขภาพเบื้องต้น
- รณรงค์ต่อต้านยาเสพติด

- ส่งเสริมคุณภาพชีวิตของประชาชน ตามมิติสุขภาวะ

ด้านการเมือง การบริหาร ตามหลักธรรมาภิบาล

- จัดตั้งองค์กรบริหารท้องถิ่นในนาม สภาองค์กรง์โดยองค์การบริหารส่วนตำบลทำหน้าที่เลขาธิการ
- สร้างความเข้าใจกับประชาชนในตำบลกับองค์การบริหารส่วนตำบล เพื่อเพิ่มประสิทธิภาพการทำงาน
- ส่งเสริมให้ประชาชนมีส่วนร่วมในการบริหารงานพัฒนาการบริหารงานอย่างโปร่งใส ให้ประชาชนได้รับข่าวสาร โดยผ่านศูนย์ข้อมูล

ด้านการศึกษา ศาสนาและวัฒนธรรม

- เน้นการมีส่วนร่วมในการส่งเสริมสนับสนุนพื้นที่สร้างสรรค์และเป็นแหล่งเรียนรู้ รวมทั้งสนับสนุนเด็กที่ด้อยโอกาสทางการศึกษา
- เน้นหนึ่งโรงเรียนหนึ่งเอกลักษณ์
- สนับสนุนงบประมาณในการจัดกิจกรรมงานวันสำคัญ งานประเพณี ของท้องถิ่น
- สนับสนุนงบประมาณในการบูรณาการโบราณสถานวัดในเขตองค์การบริหารส่วนตำบล
- สนับสนุนวัสดุอุปกรณ์การศึกษาที่จำเป็นให้กับโรงเรียน
- อุุดหนุนโครงการอาหารกลางวัน และอาหารเสริม (นม)
- สนับสนุนทุนการศึกษานักเรียนแต่ยากจนในเขตองค์การบริหารส่วนตำบล

ด้านทรัพยากรธรรมชาติและสิ่งแวดล้อม

- ส่งเสริมกิจกรรมป่าชุมชนเฉลิมพระเกียรติ และเพิ่มพื้นที่สีเขียวให้ตำบล จัดหาสถานที่ทิ้งขยะอย่างถูกสุขลักษณะ
- บำบัดและฟื้นฟูทรัพยากรธรรมชาติและสิ่งแวดล้อมสร้างป่าเพิ่มในรูปแบบป่าเปิดป่าปิดในเขตองค์การบริหารส่วนตำบล
- ส่งเสริมการใช้พลังงานชุมชนและการใช้พลังงานทดแทนได้อย่างมีประสิทธิภาพ

ส่วนที่ 3

การนำแผนพัฒนาท้องถิ่นไปสู่การปฏิบัติ

1. ยุทธศาสตร์การพัฒนาและแผนงาน

ที่	ยุทธศาสตร์	ด้าน	แผนงาน	หน่วยงาน รับผิดชอบหลัก	หน่วยงาน สนับสนุน
1	ด้านการพัฒนาการศึกษาและเรียนรู้	ด้านบริการ ชุมชนและ สังคม	-แผนงานการศึกษา	-กองการศึกษา	สำนักปลัดฯ
2	ด้านการพัฒนาและปรับปรุงโครงสร้างพื้นฐาน	ด้านบริการ ชุมชนและ สังคม	-แผนงานเคหะและ ชุมชน -แผนงานอุตสาหกรรมฯ	กองช่าง	สำนักปลัดฯ
3	ด้านการส่งเสริมคุณภาพชีวิตและความเข้มแข็ง ในชุมชนและสังคม	ด้านบริการ ชุมชนและ สังคม	-แผนงานสังคมสงเคราะห์ -แผนงานการเกษตร -แผนงานรักษาความ สงบภายใน -แผนงานบริหารงานทั่วไป -แผนงานสาธารณสุขฯ	-กองสวัสดิการ สังคม -กองการเกษตร -สำนักปลัดฯ -กองการ สาธารณสุขฯ	สำนักปลัดฯ
4	ด้านการส่งเสริมการลงทุนพาณิชย์ยกรรม การบริการและการท่องเที่ยว	ด้านบริการ ชุมชนและ สังคม	-แผนงานบริหารงาน ทั่วไป -แผนงานเคหะชุมชน -แผนงานการเกษตร	-สำนักปลัดฯ -กองช่าง -กองการศึกษา	สำนักปลัดฯ
5	ด้านบริหารการจัดการ และการอนุรักษ์ทรัพยากรธรรมชาติและสิ่งแวดล้อม	ด้านบริการ ชุมชนและ สังคม	-แผนงานการเกษตร -แผนงานสาธารณสุขฯ	-กองการเกษตร -กองการ สาธารณสุขฯ	สำนักปลัดฯ
6	ด้านการส่งเสริมศิลปะวัฒนธรรม จารีตประเพณี และภูมิปัญญาท้องถิ่น	ด้านบริการ ชุมชนและ สังคม	-แผนงานการศึกษา -แผนงานศาสนาและ วัฒนธรรม	-กองการศึกษา ศาสนาและ วัฒนธรรม	สำนักปลัดฯ
รวม	6 ยุทธศาสตร์	1 ด้าน	8 แผนงาน	6 หน่วยงาน	1 หน่วยงาน

ส่วนที่ 4

การติดตามและประเมินผล

ส่วนที่ 4

การติดตามและประเมินผล

4.1 การติดตามและประเมินผลยุทธศาสตร์

แนวทางการพิจารณาการติดตามและประเมินผลแผนพัฒนาท้องถิ่น ตามระเบียบกระทรวงมหาดไทย ว่าด้วยการจัดทำแผนพัฒนาขององค์กรปกครองส่วนท้องถิ่น พ.ศ. 2548 และที่แก้ไขเพิ่มเติม (ฉบับที่ 3) พ.ศ. 2561 เป็นแบบที่กำหนดให้คณะกรรมการติดตามและประเมินผลแผนพัฒนาท้องถิ่น ดำเนินการให้คะแนนตามเกณฑ์ที่กำหนดไว้ ซึ่งเป็นส่วนหนึ่งของการติดตามและประเมินผลแผนพัฒนา โดยดำเนินการให้แล้วเสร็จภายในหกสิบวัน นับแต่วันที่ประกาศใช้งบประมาณรายจ่าย มีรายละเอียด ดังนี้

1. แนวทางการพิจารณาการติดตามและประเมินผลยุทธศาสตร์เพื่อความสอดคล้องแผนพัฒนาท้องถิ่น ประกอบด้วย

1.1 ข้อมูลสภาพทั่วไปและข้อมูลพื้นฐานขององค์กรปกครองส่วนท้องถิ่น 20 คะแนน

1.2 การวิเคราะห์สถานการณ์และศักยภาพ 20 คะแนน

1.3 ยุทธศาสตร์ 60 คะแนน ประกอบด้วย

(1) ยุทธศาสตร์ขององค์กรปกครองส่วนท้องถิ่น 10 คะแนน

(2) ยุทธศาสตร์ขององค์กรปกครองส่วนท้องถิ่นในเขตจังหวัด 10 คะแนน

(3) ยุทธศาสตร์จังหวัด 10 คะแนน

(4) วิสัยทัศน์ 5 คะแนน

(5) กลยุทธ์ 5 คะแนน

(6) เป้าประสงค์ของแต่ละประเด็นกลยุทธ์ 5 คะแนน

(7) จุดยืนทางยุทธศาสตร์ 5 คะแนน

(8) แผนงาน 5 คะแนน

(9) ความเชื่อมโยงของยุทธศาสตร์ในภาพรวม 5 คะแนน

คะแนนรวม 100 คะแนน เกณฑ์ที่ได้ควรได้เพื่อให้เกิดความสอดคล้องและขับเคลื่อนการพัฒนา

ท้องถิ่นขององค์กรปกครองส่วนท้องถิ่น ไม่ควรน้อยกว่าร้อยละ 80 (80 คะแนน)

2. แนวทางการพิจารณาการติดตามและประเมินผลโครงการเพื่อความสอดคล้องแผนพัฒนาท้องถิ่น ประกอบด้วย

2.1 การสรุปสถานการณ์การพัฒนา 10 คะแนน

2.2 การประเมินผลการนำแผนพัฒนาท้องถิ่นสู่ไปปฏิบัติในเชิงปริมาณ 10 คะแนน

2.3 การประเมินผลการนำแผนพัฒนาท้องถิ่นสู่ไปปฏิบัติในเชิงคุณภาพ 10 คะแนน

2.4 ยุทธศาสตร์และแผนงาน 10 คะแนน

2.5 โครงการพัฒนา 60 คะแนน ประกอบด้วย

(1) ความชัดเจนของชื่อโครงการ 5 คะแนน

(2) กำหนดวัตถุประสงค์สอดคล้องกับโครงการ 5 คะแนน

(3) เป้าหมาย (ผลผลิตของโครงการ) มีความชัดเจนนำไปสู่การตั้งงบประมาณได้ถูกต้อง
5 คะแนน

(4) โครงการมีความสอดคล้องกับแผนยุทธศาสตร์ชาติ 20 ปี 5 คะแนน

(5) เป้าหมาย (ผลผลิตของโครงการ) มีความสอดคล้องกับแผนพัฒนาเศรษฐกิจและสังคม
แห่งชาติ ฉบับที่ 13 5 คะแนน

(6) โครงการมีความสอดคล้องกับ Thailand 4.0 5 คะแนน

(7) โครงการสอดคล้องกับยุทธศาสตร์จังหวัด 5 คะแนน

(8) โครงการแก้ไขปัญหาความยากจนหรือการเสริมสร้างให้ประเทศชาติมั่นคง มั่งคั่ง ยั่งยืนภายใต้
หลักปรัชญา 5 คะแนน

(9) งบประมาณ มีความสอดคล้องกับเป้าหมาย (ผลผลิตของโครงการ) 5 คะแนน

(10) มีการประมาณการราคาถูกต้องตามหลักวิธีการงบประมาณ 5 คะแนน

(11) มีการกำหนดตัวชี้วัด (KPI) และสอดคล้องกับวัตถุประสงค์และผลที่คาดว่าจะได้รับ
5 คะแนน

(12) ผลที่คาดว่าจะได้รับ สอดคล้องกับวัตถุประสงค์ 5 คะแนน

คะแนนรวม 100 คะแนน เกณฑ์ที่ควรได้เพื่อให้เกิดความสอดคล้องและขับเคลื่อนการพัฒนา
ท้องถิ่นขององค์กรปกครองส่วนท้องถิ่น ไม่ควรน้อยกว่าร้อยละ 80 (80 คะแนน)

3. แนวทางการพิจารณาการติดตามและประเมินผลยุทธศาสตร์เพื่อความสอดคล้องแผนพัฒนาท้องถิ่นขององค์กร
ปกครองส่วนท้องถิ่น ประเด็นการพิจารณา

3.1 ข้อมูลสภาพทั่วไปและข้อมูลพื้นฐานขององค์กรปกครองส่วนท้องถิ่น 20 คะแนน

3.2 การวิเคราะห์สถานการณ์และศักยภาพ 15 คะแนน

3.3 ยุทธศาสตร์ 65 คะแนน ประกอบด้วย

(1) ยุทธศาสตร์ขององค์กรปกครองส่วนท้องถิ่น 10 คะแนน

(2) ยุทธศาสตร์ขององค์กรปกครองส่วนท้องถิ่นในเขตจังหวัด 10 คะแนน

(3) ยุทธศาสตร์จังหวัด 10 คะแนน

(4) วิสัยทัศน์ 5 คะแนน

(5) กลยุทธ์ 5 คะแนน

(6) เป้าประสงค์ของแต่ละประเด็นกลยุทธ์ 5 คะแนน

(7) จุดยืนทางยุทธศาสตร์ 5 คะแนน

(8) แผนงาน 5 คะแนน

(9) ความเชื่อมโยงของยุทธศาสตร์ในภาพรวม 5 คะแนน

(10) ผลผลิต/โครงการ 5 คะแนน

รวม 100 คะแนน

4.2. การติดตามและประเมินผลโครงการ

1. ตรวจสอบโดยสภาองค์การบริหารส่วนตำบลทุกครั้ง ดังนี้
 - ตรวจสอบข้อบัญญัติงบประมาณประจำปีให้สอดคล้องกับแผนพัฒนา
 - แต่งตั้งคณะกรรมการฝ่ายจากสมาชิก ติดตามประเมินผลโครงการ
 - ติดตามการดำเนินงานโครงการตามข้อบัญญัติให้เป็นไปด้วยความถูกต้อง
 - ผู้บริหารองค์การบริหารส่วนตำบลทุกครั้ง จะต้องรายงานผลการดำเนินงานต่อองค์การบริหารท้องถิ่น(สภาองค์กร)และสภาองค์การบริหารส่วนตำบลทุกครั้ง อย่างน้อยปีละ ๑ ครั้ง
2. ตรวจสอบจากอำเภอทุกครั้ง ดังนี้
 - กำกับให้ อบต. ให้แผนพัฒนาเป็นแนวทางการจัดทำข้อบัญญัติงบประมาณ
 - ตรวจสอบการดำเนินงานของ อบต. ให้เป็นไปตามกฎหมาย ระเบียบ ข้อบังคับต่างๆ

การติดตาม โดยภาคประชาชน ดังนี้

- เข้าร่วมเป็นคณะกรรมการในกระบวนการจัดซื้อ-จัดจ้างตรวจรับงานจ้างโครงการและกิจกรรมที่ องค์การบริหารส่วนตำบลจัดขึ้น
- ติดตามการดำเนินงานขององค์การบริหารส่วนตำบลทุกครั้งโดยองค์การบริหารท้องถิ่น(สภาองค์กร) ตำบลทุกครั้ง ให้เป็นไปด้วยความถูกต้อง
- เมื่อสิ้นปีงบประมาณให้คณะผู้บริหารประชุมชี้แจงผลการดำเนินงานในรอบปีต่อประชาคมตำบล

4.3 สรุปผลการพัฒนาท้องถิ่นในภาพรวม

4.3.1 การวัดผลในเชิงปริมาณและเชิงคุณภาพ โดยใช้แบบสำหรับติดตามและประเมินผลเชิงปริมาณและคุณภาพ

- (1) แบบตัวบ่งชี้การปฏิบัติงาน (Performance Indicators)
 - (2) แบบบัตรคะแนน (Scorecard Model) หรือ Scorecard Model ของ Kaplan & Norton
 - (3) แบบมุ่งวัดผลสัมฤทธิ์ (Result Framework Model (RF))
 - (4) แบบเชิงเหตุผล (Logical Model)
 - (5) แบบวัดกระบวนการปฏิบัติงาน (Process Performance Measurement System (PPMS))
 - (6) แบบการประเมินโดยใช้วิธีการแก้ปัญหาหรือเรียนรู้จากปัญหาที่เกิดขึ้น หรือ Problem – Solving Method
 - (7) แบบการประเมินแบบมีส่วนร่วม (Participatory Method)
 - (8) แบบการประเมินผลกระทบ (Impact Evaluation)
 - (9) แบบการประเมินความเสี่ยง (Risk Assessment Model)
 - (10) แบบประเมินตนเอง (Self – Assessment Model)
 - (11) แบบอื่นๆ ที่องค์กรปกครองส่วนท้องถิ่นกำหนดขึ้น ทั้งนี้ต้องขึ้นอยู่กับกรอบข้อ (1) - (10) หรือเป็นแบบผสมก็ได้
- เชิงปริมาณ (Quantity) เชิงคุณภาพ (Quality) ผลที่ได้จริงๆ คืออะไร ค่าใช้จ่าย (Cost) เวลา (Time) เป็นไปตามที่กำหนดไว้หรือไม่
 - ประชาชนได้ประโยชน์อย่างไรหรือราชการได้ประโยชน์อย่างไร
 - วัดผลนั้นได้หรือไม่ หรือวัดได้เท่าไร (Key Performance Indicator : KPIs)

-ผลกระทบ (Impact)

4.4 ข้อเสนอแนะในการจัดทำแผนพัฒนาท้องถิ่นในอนาคต

4.4.1 ผลกระทบนำไปสู่ออนาคต

- (1) เกิดการพัฒนาที่ล่าช้า เพราะการดำเนินงานต่างๆ ขององค์กรปกครองส่วนท้องถิ่นต้องผ่านกระบวนการหลายขั้นตอน สลับซับซ้อน
- (2) ประชาชนอาจเกิดความเบื่อหน่ายกับกระบวนการจัดทำแผนที่มีความยุ่งยากมากขึ้น และประชาชนมองว่า องค์กรปกครองส่วนท้องถิ่นไม่สามารถตอบสนองตามความต้องการที่เสนอได้ทันทั่วทั้ง
- (3) ปัญหาอาจไม่ได้รับการแก้ไขอย่างตรงจุดเพราะข้อจำกัดของระเบียบกฎหมายที่ทำให้ยากและบาง เรื่องอาจทำไม่ได้
- (4) โครงการต่าง ๆ ในแต่ละปีมีมาก ไม่สามารถดำเนินการได้ทั้งหมด งบประมาณไม่เพียงพอ

4.4.2 ข้อสังเกต ข้อเสนอแนะ ผลจากการพัฒนา

- (1) การจัดทำแผนพัฒนาท้องถิ่นควรพิจารณาใช้แผนยุทธศาสตร์การพัฒนามาเป็นกรอบในการจัดทำแผนพัฒนาท้องถิ่นและให้มีความสอดคล้องกัน
- (2) การจัดทำแผนพัฒนาท้องถิ่น ควรพิจารณางบประมาณและคำนึงถึงสถานะทางการคลังใน การพิจารณาโครงการ/กิจกรรม ที่จะบรรจุในแผนพัฒนาถิ่น
- (3) ควรเร่งรัดให้มีการดำเนินโครงการ/กิจกรรม ที่ตั้งในข้อบัญญัติงบประมาณรายจ่ายให้สามารถดำเนินการได้ในปีงบประมาณนั้น และดำเนินการให้ทันตามแผนการดำเนินงานที่กำหนด

บัญชีสรุปโครงการพัฒนา

แผนพัฒนาท้องถิ่น (พ.ศ. 2566-2570) ทบพจนฉบับที่ 4 พ.ศ. 2568

องค์การบริหารส่วนตำบลกุตรัง

ยุทธศาสตร์	ปี 2566		ปี 2567		ปี 2568		ปี 2569		ปี 2570		รวม 3 ปี	
	จำนวนโครงการ	งบประมาณ (บาท)	จำนวนโครงการ	งบประมาณ (บาท)	จำนวนโครงการ	งบประมาณ (บาท)	จำนวนโครงการ	งบประมาณ (บาท)	จำนวนโครงการ	งบประมาณ (บาท)	จำนวนโครงการ	งบประมาณ (บาท)
1) ยุทธศาสตร์ชาติ 20 ปี (61-80) ที่ 3 2) แผนพัฒนา อบจ.(66-70) ที่ 1 3) ยุทธศาสตร์การพัฒนาของ อปท.ในเขตจังหวัดที่ 1 4) ยุทธศาสตร์ของ อบต.ที่ 1 1.1 แผนงานการศึกษา							16	7,168,600	16	7,168,600	32	14,337,200
1) แผนพัฒนาเศรษฐกิจและสังคมแห่งชาติ ฉบับที่ 13 หมายเหตุที่ 12 2) ยุทธศาสตร์จังหวัดมหาสารคาม (พ.ศ. 66-70) ที่ 1 3) ยุทธศาสตร์ของ อบต. ที่ 5 1.1 แผนงานการเกษตร							9	6,470,000	9	6,470,000	18	12,940,000

บัญชีสรุปโครงการพัฒนา
แผนพัฒนาท้องถิ่น (พ.ศ. 2566-2570) ทบพจนฉบับที่ 4 พ.ศ. 2568
องค์การบริหารส่วนตำบลกุดรัง

ยุทธศาสตร์	ปี 2566		ปี 2567		ปี 2568		ปี 2569		ปี 2570		รวม 3 ปี	
	จำนวนโครงการ	งบประมาณ (บาท)	จำนวนโครงการ	งบประมาณ (บาท)	จำนวนโครงการ	งบประมาณ (บาท)	จำนวนโครงการ	งบประมาณ (บาท)	จำนวนโครงการ	งบประมาณ (บาท)	จำนวนโครงการ	งบประมาณ (บาท)
1) แผนยุทธศาสตร์ชาติ 20 ปี (61-80) ที่ 3 2) ยุทธศาสตร์การพัฒนาของ อปท. ในเขตจังหวัด ที่ 2 3) แผนพัฒนาของ อบจ. (66-70) ที่ 2 4) ยุทธศาสตร์ของ อบต.ที่ 3 1.1 สังคมสงเคราะห์ 1.2 แผนงานเกษตร							8	994,000	8	994,000	16	1,988,000
							6	660,000	6	660,000	12	1,320,000
1) ยุทธศาสตร์ชาติ 20 ปี ยุทธศาสตร์ที่ 1 2) แผนพัฒนาเศรษฐกิจและสังคมแห่งชาติ ฉบับที่ 13 หมายเหตุที่ 12 3) ยุทธศาสตร์การพัฒนาของ อปท.ในเขตจังหวัด ประเด็นที่ 2 4) แผนพัฒนาของ อบจ. (66-70) ที่ 2 5) ยุทธศาสตร์ของ อบต.ที่ 3 1.1 แผนงานสร้างความเข้มแข็งของชุมชน 1.2 แผนงานสาธารณสุข							16	2,660,000	16	2,660,000	32	5,320,000
							5	760,000	5	760,000	10	1,520,000

1) แผนพัฒนาของ อบจ. (66-70) ที่ 2												
2) ยุทธศาสตร์จังหวัดมหาสารคาม ประเด็นที่ 4												
3) ยุทธศาสตร์ของ อบต.ที่ 3												
1.1 แผนงานสังคมสงเคราะห์							3	20,050,000	3	20,050,000	12	40,100,000

บัญชีสรุปโครงการพัฒนา

แผนพัฒนาท้องถิ่น (พ.ศ. 2566-2570) ทบพจนฉบับที่ 4 พ.ศ. 2568

องค์การบริหารส่วนตำบลกุตุรง

ยุทธศาสตร์	ปี 2566		ปี 2567		ปี 2568		ปี 2569		ปี 2570		รวม 4 ปี	
	จำนวนโครงการ	งบประมาณ (บาท)	จำนวนโครงการ	งบประมาณ (บาท)	จำนวนโครงการ	งบประมาณ (บาท)	จำนวนโครงการ	งบประมาณ (บาท)	จำนวนโครงการ	งบประมาณ (บาท)	จำนวนโครงการ	งบประมาณ (บาท)
1) ยุทธศาสตร์ของ อปท.ในเขตจังหวัดมหาสารคาม ที่ 4												
2) ยุทธศาสตร์ของ อบต.ที่ 4												
1.1 แผนงานเคหะชุมชน					6	8,700,000	6	8,700,000	6	8,700,000	24	26,100,000
1) ยุทธศาสตร์การพัฒนาจังหวัด ที่1												
2) แผนพัฒนาเศรษฐกิจและสังคมแห่งชาติ ฉบับที่ 13 หมวดหมายที่ 1												
3) ยุทธศาสตร์ของ อบต.ที่ 4												
1.1 แผนงานการเกษตร							2	1,100,000	2	1,100,000	4	2,200,000
1.2 แผนงานสาธารณสุข							2	1,100,000	2	1,100,000	4	2,200,000

1) ยุทธศาสตร์การพัฒนาจังหวัดที่ 4												
2) ยุทธศาสตร์ชาติ 20 ปี ที่ 1												
3) ยุทธศาสตร์ของ อบต.ที่ 3												
1.1 แผนงานสร้างความเข้มแข็งฯ							3	320,000	3	320,000	6	640,000
1.2 แผนงานสังคมสงเคราะห์							2	800,000	2	800,000	4	1,600,000
1.3 แผนงานสาธารณสุข							1	300,000	1	300,000	2	600,000
1) แผนยุทธศาสตร์ชาติ 20 ปี (61-80) ที่ 1												
2) ยุทธศาสตร์ของ อปท.ในเขตจังหวัด ที่ 2												
3) แผนพัฒนาของ อบจ. ที่ 2												
4) ยุทธศาสตร์ของ อบต.ที่ 3												
1.1 แผนงานบริหารงานทั่วไป							14	3,265,000	14	3,265,000	28	6,530,000

บัญชีสรุปโครงการพัฒนา

แผนพัฒนาท้องถิ่น (พ.ศ. 2566-2570) ทบพจนฉบับที่ 4 พ.ศ. 2568

องค์การบริหารส่วนตำบลกุดรัง

ยุทธศาสตร์	ปี 2566		ปี 2567		ปี 2568		ปี 2569		ปี 2570		รวม 3 ปี	
	จำนวนโครงการ	งบประมาณ (บาท)	จำนวนโครงการ	งบประมาณ (บาท)	จำนวนโครงการ	งบประมาณ (บาท)	จำนวนโครงการ	งบประมาณ (บาท)	จำนวนโครงการ	งบประมาณ (บาท)	จำนวนโครงการ	งบประมาณ (บาท)
1) ยุทธศาสตร์ชาติ 20 ปี (61-80) ที่ 3												
2) แผนพัฒนาของ อบจ. ที่ 2												
3) ยุทธศาสตร์การพัฒนาของ อปท.ในเขตจังหวัด ที่ 2												
4) ยุทธศาสตร์ของ อบต. ที่ 3												
1.1 แผนงานศาสนาฯ							5	340,000	5	340,000	10	680,000
1.2 แผนงานสาธารณสุขฯ							8	640,000	8	640,000	16	1,280,000
1.3 แผนงานรักษาความสงบภายใน							1	160,000	1	160,000	2	320,000

1) แผนพัฒนาจังหวัด ที่ 4 2) ยุทธศาสตร์การพัฒนาของ อปท.ในเขตจังหวัด ที่ 3 3) ยุทธศาสตร์ของ อบต.ที่ 5 1.1 แผนงานสาธารณสุขฯ							27	3,000,000	27	3,000,000	54	6,000,000
1) ยุทธศาสตร์การพัฒนาของ อปท.ในเขต จังหวัด ที่ 2 2) แผนพัฒนาของ อบจ. ที่ 3 3) ยุทธศาสตร์ของ อบต. ที่ 5 1.1 แผนงานการเกษตร 1.2 แผนงานสาธารณสุขฯ							17 1	1,540,000 10,000	17 1	1,540,000 10,000	34 2	3,080,000 20,000

บัญชีสรุปโครงการพัฒนา

แผนพัฒนาท้องถิ่น (พ.ศ. 2566-2570) ทบพจนฉบับที่ 4 พ.ศ. 2568

องค์การบริหารส่วนตำบลภูตรัง

ยุทธศาสตร์	ปี 2566		ปี 2567		ปี 2568		ปี 2569		ปี 2570		รวม 3 ปี	
	จำนวน โครงการ	งบประมาณ (บาท)	จำนวน โครงการ	งบประมาณ (บาท)	จำนวน โครงการ	งบประมาณ (บาท)	จำนวน โครงการ	งบประมาณ (บาท)	จำนวน โครงการ	งบประมาณ (บาท)	จำนวน โครงการ	งบประมาณ (บาท)
1) ยุทธศาสตร์ชาติ 20 ปี ที่ 4 2) แผนพัฒนาของ อปท. ในเขตจังหวัด ที่ 2 3) ยุทธศาสตร์ของ อบต. ที่ 6 1.1 แผนงานการศาสนาฯ							13	1,330,000	13	1,330,000	26	2,660,000

2) ยุทธศาสตร์การพัฒนาของ อปท.ในเขต จังหวัด ที่ 3												
3) ยุทธศาสตร์ อบต. ที่ 2												
1.1 แผนงานอุตสาหกรรมฯ					61	27,700,000	61	27,700,000	61	27,700,000	183	83,100,000
1.2 แผนงานเคหะชุมชน					189	38,510,000	189	38,510,000	189	38,510,000	567	115,530,000
1) ยุทธศาสตร์การพัฒนาของ อปท. ในเขต จังหวัดที่ 3												
2) แผนพัฒนาของ อบจ. ที่ 2												
3) แผนปฏิบัติการด้านทรัพยากรน้ำ (66-70) แผนแม่บทด้านที่ 1												
4) ยุทธศาสตร์ อบต. ที่ 2												
1.1 แผนงานอุตสาหกรรมฯ					18	56,324,000	18	56,324,000	18	56,624,000	57	168,972,000
1.2 แผนงานเคหะและชุมชน					2	6,000,000	6	6,000,000	6	6,000,000	18	18,000,000

บัญชีสรุปโครงการพัฒนา

แผนพัฒนาท้องถิ่น (พ.ศ. 2566-2570) ทบพจนฉบับที่ 4 พ.ศ. 2568

องค์การบริหารส่วนตำบลกุดรัง

ยุทธศาสตร์	ปี 2566		ปี 2567		ปี 2568		ปี 2569		ปี 2570		รวม 3 ปี	
	จำนวน โครงการ	งบประมาณ (บาท)	จำนวน โครงการ	งบประมาณ (บาท)	จำนวน โครงการ	งบประมาณ (บาท)	จำนวน โครงการ	งบประมาณ (บาท)	จำนวน โครงการ	งบประมาณ (บาท)	จำนวน โครงการ	งบประมาณ (บาท)
1) แผนพัฒนาของ อปท. ในเขตจังหวัด ที่ 3												
2) แผนพัฒนาของ อบจ. ที่ 2												
3) แผนปฏิบัติการด้านทรัพยากรน้ำ ที่ 1												
3 ยุทธศาสตร์ของ อบต. ที่ 2												
1.1 แผนงานอุตสาหกรรมและการโยธา					15	471,320,000	15	471,320,000	15	471,320,000	45	1,413,960

บัญชีโครงการพัฒนาท้องถิ่น

แผนพัฒนาท้องถิ่น (พ.ศ. 2566-2570) ทบพทจนบปีที่ 4 พ.ศ.

2568

แบบ ผ. 02

แผนพัฒนาขององค์การบริหารส่วนจังหวัดมหาสารคาม (พ.ศ.2566-2570) ประเด็นยุทธศาสตร์การพัฒนากที่ 3 ด้านการจัดระบบบริการสาธารณะ และการบริหารจัดการที่ดี

ก. แผนพัฒนาเศรษฐกิจและสังคมแห่งชาติ ฉบับที่ 13 (พ.ศ. 2566-2570) หมวด

หมายที่ 5

ข. ยุทธศาสตร์การพัฒนาของ อปท. ในเขตจังหวัดที่ 3 การพัฒนาโครงสร้างการผลิตและสร้างควมมั่นคงทาง

เศรษฐกิจในท้องถิ่น

1.ยุทธศาสตร์ที่ 2 ด้านการพัฒนาและ

ปรับปรุงโครงสร้าง

ที่	โครงการ	วัตถุประสงค์	เป้าหมาย (ผลผลิตของ โครงการ)	งบประมาณและที่ผ่านมา					ตัวชี้วัด (KPI)	ผลที่คาดว่าจะ จะได้รับ	หน่วยงานรับ ผิดชอบหลัก
				2566 (บาท)	2567 (บาท)	2568 (บาท)	2569 (บาท)	2570 (บาท)			
1	โครงการสนับสนุน หน่วยงานราชการ เช่น ทางหลวงชนบท ฯลฯ เพื่อปรับปรุงและซ่อม แซมทางหลวงชนบทใน พื้นที่ตำบลกุตุรงค์	เพื่อการสัญจร สะดวกและ ปลอดภัย	สนับสนุนหน่วยงาน ราชการเพื่อปรับปรุง หรือซ่อมแซมทาง หลวงชนบทในเขต ตำบลกุตุรงค์				100,000	100,000	จำนวนผู้รับ ผลประโยชน์	ประชาชนได้รับความ สะดวกและปลอดภัย	กองช่าง
2	โครงการปรับปรุงถนน คอนกรีตเสริมเหล็ก ทุก หมู่บ้านในเขตตำบลกุตุรงค์	เพื่อให้ประชาชน สัญจรอย่าง ปลอดภัย	ปรับปรุงถนน คสล. จำนวน 16 หมู่บ้าน ภายในตำบลกุตุรงค์				1,600,000	1,600,000	จำนวน ประชาชนที่ สัญจรไปมา	ประชาชนสัญจรปลอดภัย	กองช่าง

3	โครงการปรับปรุง ถนนลาดยาง ทุกหมู่บ้าน ในเขตตำบลกุดรัง	เพื่อให้ประชาชน สัญจรอย่าง ปลอดภัย	ปรับปรุง ถนนลาดยางภายใน ตำบลกุดรัง				200,000	200,000	จำนวน ประชาชนที่ สัญจรไปมา	ประชาชนสัญจรปลอดภัย	กองช่าง
---	---	------------------------------------	------------------------------------	--	--	--	---------	---------	----------------------------	---------------------	---------

1.1 แผนงานอุตสาหกรรมและการโยธา (หมู่ที่ 1)

ที่	โครงการ	วัตถุประสงค์	เป้าหมาย (ผลผลิตของ โครงการ)	งบประมาณและที่ผ่านมา					ตัวชี้วัด (KPI)	ผลที่คาดว่าจะ ได้รับ	หน่วยงานรับ ผิดชอบหลัก
				2566 (บาท)	2567 (บาท)	2568 (บาท)	2569 (บาท)	2570 (บาท)			
1	โครงการก่อสร้างถนน คอนกรีตเสริมเหล็ก บ้าน กุดรัง หมู่ที่ 1 จากนานา กมลวรรณ-นางางแฉล้ม สุทธิมาตย์	เพื่อความสะดวก ในการสัญจรไปมา ในการใช้ ยานพาหนะ	ขนาดกว้าง 4 ม. ยาว 110 ม.หนา 0.10 ม. ตามแบบ อบต.กุดรังกำหนด			200,000	200,000	200,000	จำนวน ประชาชน สัญจรไปมา	ประชาชนได้รับความ สะดวกและปลอดภัย	กองช่าง

2	โครงการก่อสร้างถนนยก ร่องพูนดินพร้อมลงหิน คลุก บ้านกุตรัง หมู่ที่ 1 จากไร่นางรำไพ ชินดร - นานางบุญเพ็ง จันทรเทศ	เพื่อการสัญจร สะดวกและ ปลอดภัย	ขนาดกว้าง 3 ม. ยาว 200 ม. หนาสูง 0.50 ม. ตามแบบ อบต.กุตรังกำหนด - ลงหินคลุกขนาด กว้าง 3 ม. ยาว 200 ม. หนา 0.10 ม. ตามแบบอบต.กุตรัง กำหนด			200,0 00	200,000	200,000	จำนวน ประชาชน สัญจรไปมา	ประชาชนได้รับความ สะดวกและปลอดภัย	กองช่าง
3	โครงการก่อสร้างถนน คอนกรีตเสริมเหล็ก บ้าน กุตรัง หมู่ที่ 1 จากปาก ทางบ้านกุตรัง(เชื่อมต่อ จุดเดิม)-ศูนย์ทุ่งหญ้า	เพื่อความสะดวก ในการสัญจรไปมา ในการใช้ ยานพาหนะ	(เชื่อมต่อจุดเดิม) ขนาดกว้าง 5 ม. ยาว 105 ม. หนา 0.15 ม. ตามแบบ อบต.กุตรังกำหนด			300,0 00	300,000	300,000	จำนวน ประชาชน สัญจรไปมา	ประชาชนได้รับความ สะดวกและปลอดภัย	กองช่าง
4	โครงการก่อสร้างถนน คอนกรีตเสริมเหล็ก บ้าน กุตรัง หมู่ที่ 1 จากไร่นาง ศิริพร -นานายัญญา สา คุณ	เพื่อความสะดวก ในการสัญจรไปมา ในการใช้ ยานพาหนะ	ขนาดกว้าง 3 ม. ยาว 96 ม. หนา 0.10 ม. ตามแบบ อบต.กุตรัง กำหนด			135,0 00	135,000	135,000	จำนวน ประชาชน สัญจรไปมา	ประชาชนได้รับความ สะดวกและปลอดภัย	กองช่าง
5	โครงการก่อสร้างถนน คอนกรีตเสริมเหล็ก บ้าน กุตรัง หมู่ที่ 1 จากปาก ทางรีสอร์ทวังม่วง-นานาย สัมฤทธิ์ เพ็งพันธุ์	เพื่อความสะดวก ในการสัญจรไปมา ในการใช้ ยานพาหนะ	ขนาดกว้าง 3 ม.ยาว 150 ม. หนา 0.10 ม. ตามแบบอบต.กุต รังกำหนด			200,0 00	200,000	200,000	จำนวน ประชาชน สัญจรไปมา	ประชาชนได้รับความ สะดวกและปลอดภัย	กองช่าง
6	โครงการก่อสร้างถนน คอนกรีตเสริมเหล็ก บ้าน	เพื่อความสะดวก ในการสัญจรไปมา	ขนาดกว้าง 4 ม. ยาว 110 ม. หนา			200,0 00	200,000	200,000	จำนวน ประชาชน สัญจรไปมา	ประชาชนได้รับความ สะดวกและปลอดภัย	กองช่าง

	กุดรัง หมู่ที่ 1 จากโรงสีชุมชน-หนองหัวโค่น	ในการใช้ยานพาหนะ	0.10 ม. ตามแบบอบต.กุดรัง กำหนด								
7	โครงการก่อสร้างถนนยกร่องพุนดิน บ้านกุดรัง หมู่ที่ 1 จากถนนกุดรัง-ห้วยเตย - นานางคำพอง รัตน์ชูลี	เพื่อการสัญจรสะดวกและปลอดภัย	ขนาดกว้าง 4 ม. ยาว 400 ม. หนา 0.50 ม. ตามแบบอบต.กุดรังกำหนด			200,000	200,000	200,000	จำนวนประชาชนสัญจรไปมา	ประชาชนได้รับความสะดวกและปลอดภัย	กองช่าง

1.1 แผนงานอุตสาหกรรมและการโยธา (หมู่ที่ 2)

ที่	โครงการ	วัตถุประสงค์	เป้าหมาย (ผลผลิตของโครงการ)	งบประมาณและที่ผ่านมา					ตัวชี้วัด (KPI)	ผลที่คาดว่าจะได้รับ	หน่วยงานรับผิดชอบหลัก
				2566 (บาท)	2567 (บาท)	2568 (บาท)	2569 (บาท)	2570 (บาท)			
1	โครงการก่อสร้างถนนคอนกรีตเสริมเหล็ก บ้านหนองบัว หมู่ที่ 2 จากโสกบักหมี - ม.15(เชื่อมต่อกจุดเดิม)	เพื่อความสะดวกในการสัญจรไปมาในการใช้ยานพาหนะ	ขนาดกว้าง 5 ม. ยาว 50 ม. หนาเฉลี่ย 0.10 ม. ตามแบบอบต.กุดรังกำหนด			200,000	200,000	200,000	จำนวนประชาชนสัญจรสะดวกและปลอดภัย	ประชาชนได้รับความสะดวกและปลอดภัย	กองช่าง
2	โครงการก่อสร้างถนนคอนกรีตเสริมเหล็ก บ้านหนองบัว หมู่ที่ 2 จากนายสมพงษ์ เพชรกอง-นายเรืองศิลป์ ไวแสง	เพื่อความสะดวกในการสัญจรไปมาในการใช้ยานพาหนะ	ขนาดกว้าง 4 ม. ยาว 80 ม. หนา 0.15 ม. ตามแบบอบต.กุดรังกำหนด			200,000	200,000	200,000	จำนวนประชาชนสัญจรสะดวกและปลอดภัย	ประชาชนได้รับความสะดวกและปลอดภัย	กองช่าง

3	โครงการก่อสร้างถนนคอนกรีตเสริมเหล็ก บ้านหนองบัว หมู่ที่ 2 จากหมู่ที่ 2- หมู่ที่ 6	เพื่อความสะดวกในการสัญจรไปมาในการใช้ยานพาหนะ	ขนาดกว้าง 4 ม. ยาว 160 ม. หนา 0.15 ม. ตามแบบอบต.กุดรัง กำหนด			400,000	400,000	400,000	จำนวนประชาชนสัญจรสะดวกและปลอดภัย	ประชาชนได้รับความสะดวกและปลอดภัย	กองช่าง
4	โครงการก่อสร้างถนนคอนกรีตเสริมเหล็ก บ้านหนองบัว หมู่ที่ 2 จากสามแยกบ้านหนองคลองหัวนาคำ (เชื่อม ต่อจุดเดิม) - หัวนาคำ	เพื่อความสะดวกในการสัญจรไปมาในการใช้ยานพาหนะ	ขนาดกว้าง 4 ม. ยาว 80 ม. หนา 0.15 ม. ตามแบบอบต.กุดรัง กำหนด			200,000	200,000	200,000	จำนวนประชาชนสัญจรสะดวกและปลอดภัย	ประชาชนได้รับความสะดวกและปลอดภัย	กองช่าง
5	โครงการก่อสร้างถนนคอนกรีตเสริมเหล็ก บ้านหนองบัว หมู่ที่ 2 ปากทางถนนโกสุม-โสภขุ่น - ต้นโพธิ์ (เชื่อมต่อจุดเดิม)	เพื่อความสะดวกในการสัญจรไปมาในการใช้ยานพาหนะ	ขนาดกว้าง 3 ม. ยาว 150 ม. หนา 0.10 ม. ตามแบบ อบต.กุดรัง กำหนด			200,000	200,000	200,000	จำนวนประชาชนสัญจรสะดวกและปลอดภัย	ประชาชนได้รับความสะดวกและปลอดภัย	กองช่าง
6	โครงการก่อสร้างถนนคอนกรีตเสริมเหล็ก บ้านหนองบัว หมู่ที่ 2 รอบสระหนองบัว	เพื่อความสะดวกในการสัญจรไปมาในการใช้ยานพาหนะ	ขนาดกว้าง 3 ม. ยาว 150 ม. หนา 0.10 ม. ตามแบบอบต.กุดรัง กำหนด			200,000	200,000	200,000	จำนวนประชาชนสัญจรสะดวกและปลอดภัย	ประชาชนได้รับความสะดวกและปลอดภัย	กองช่าง
7	โครงการก่อสร้างถนนคอนกรีตเสริมเหล็ก บ้านหนองบัว หมู่ที่ 2 จากถนนโกสุม โสภขุ่น-ลำห้วยแฮด	เพื่อความสะดวกในการสัญจรไปมาในการใช้ยานพาหนะ	ขนาดกว้าง 4 ม. ยาว 55 ม. หนาเฉลี่ย 0.10 ม. ตาม แบบอบต.กุดรัง กำหนด			100,000	100,000	100,000	จำนวนประชาชนสัญจรสะดวกและปลอดภัย	ประชาชนได้รับความสะดวกและปลอดภัย	กองช่าง

8	โครงการก่อสร้างถนนคอนกรีตเสริมเหล็ก บ้านหนองบัว หมู่ที่ 2 จากบ้านนายเรืองศิลป์ ไร่แสง-บ้านนายสุข สว่างพรหม	เพื่อความสะดวกในการสัญจรไปมาในการใช้ยานพาหนะ	ขนาดกว้าง 4 ม. ยาว 110 ม. หนา 0.10 ม. ตามแบบอบต.กุดรังกำหนด			200,000	200,000	200,000	จำนวนประชาชนสัญจรสะดวกและปลอดภัย	ประชาชนได้รับความสะดวกและปลอดภัย	กองช่าง
9	โครงการก่อสร้างถนนคอนกรีตเสริมเหล็ก บ้านหนองบัว หมู่ที่ 2 จากหลังกู่กุดรัง (เชื่อมต่อกจุดเดิม) -ลำห้วยแฮด	เพื่อความสะดวกในการสัญจรไปมาในการใช้ยานพาหนะ	ขนาดกว้าง 3 ม. ยาว 150 ม. หนา 0.10 ม. ตามแบบอบต.กุดรังกำหนด			200,000	200,000	200,000	จำนวนประชาชนสัญจรสะดวกและปลอดภัย	ประชาชนได้รับความสะดวกและปลอดภัย	กองช่าง
10	โครงการก่อสร้างถนนคอนกรีตเสริมเหล็ก บ้านหนองบัว หมู่ที่ 2 จากนางสายทอง อาสาเสนา – นานางพรรณณี มาตรี	เพื่อความสะดวกในการสัญจรไปมาในการใช้ยานพาหนะ	ขนาดกว้าง 4 ม. ยาว 110 ม. หนา 0.10 ม. ตามแบบอบต.กุดรังกำหนด			200,000	200,000	200,000	จำนวนประชาชนสัญจรสะดวกและปลอดภัย	ประชาชนได้รับความสะดวกและปลอดภัย	กองช่าง
11	โครงการก่อสร้างถนนลาดยาง บ้านหนองบัว หมู่ที่ 2 จากม.2- ม.6 (เชื่อมต่อกถนน คสล.เดิม)	เพื่อความสะดวกในการสัญจรไปมาในการใช้ยานพาหนะ	ขนาดกว้าง 5 ม. ยาว 400 ม. หนา 0.04 ม. ตามแบบอบต.กุดรังกำหนด			1,000,000	1,000,000	1,000,000	จำนวนประชาชนสัญจรสะดวกและปลอดภัย	ประชาชนได้รับความสะดวกและปลอดภัย	กองช่าง
12	โครงการก่อสร้างถนนลาดยางบ้านหนองบัว หมู่ที่ 2 จากสามแยกบ้านหนองบัว - บ้านหัวนาคำ ต.นาโพธิ์	เพื่อความสะดวกในการสัญจรไปมาในการใช้ยานพาหนะ	ขนาดกว้าง 5 ม. ยาว 400 ม. หนา 0.04 ม. ตามแบบอบต.กุดรังกำหนด			1,000,000	1,000,000	1,000,000	จำนวนประชาชนสัญจรสะดวกและปลอดภัย	ประชาชนได้รับความสะดวกและปลอดภัย	กองช่าง

13	โครงการก่อสร้างถนนหินคลุก บ้านหนองบัว หมู่ที่ 2 จากถนนายสมพงษ์-นา นายเรืองศิลป์ ไวแสง	เพื่อความสะดวกในการสัญจรไปมาในการใช้ยานพาหนะ	ขนาดกว้าง 3 ม. ยาว 500 ม. หนา 0.10 ม. พร้อมปรับเกลี่ยเรียบตามแบบอบต.กุดรังกำหนด			200,000	200,000	200,000	จำนวนประชาชนสัญจรสะดวกและปลอดภัย	ประชาชนได้รับความสะดวกและปลอดภัย	กองช่าง
14	โครงการก่อสร้างถนนหินคลุก บ้านหนองบัว หมู่ที่ 2 จากแยกถนนางสายทอง-นางนางพรรณณี	เพื่อความสะดวกในการสัญจรไปมาในการใช้ยานพาหนะ	ขนาดกว้าง 3 ม. ยาว 500 ม. หนา 0.10 ม. พร้อมปรับเกลี่ยเรียบตามแบบอบต.กุดรังกำหนด			200,000	200,000	200,000	จำนวนประชาชนสัญจรสะดวกและปลอดภัย	ประชาชนได้รับความสะดวกและปลอดภัย	กองช่าง
15	โครงการก่อสร้างถนนหินคลุก บ้านหนองบัว หมู่ที่ 2 จากบ้านหนองบัว ม.2 - บ้านหนองคลอง ม.6	เพื่อความสะดวกในการสัญจรไปมาในการใช้ยานพาหนะ	ขนาดกว้าง 4 ม. ยาว 400 ม. หนา 0.10 ม. ตามแบบอบต.กุดรังกำหนด			200,000	200,000	200,000	จำนวนประชาชนสัญจรสะดวกและปลอดภัย	ประชาชนได้รับความสะดวกและปลอดภัย	กองช่าง
16	โครงการก่อสร้างถนนหินคลุก บ้านหนองบัว หมู่ที่ 2 จากสามแยกบ้านหนองบัว ม.2 - บ้านหัวนาคำ ต.นาโพธิ์	เพื่อความสะดวกในการสัญจรไปมาในการใช้ยานพาหนะ	ขนาดกว้าง 5 ม. ยาว 300 ม. หนา 0.10 ม. ตามแบบอบต.กุดรังกำหนด			200,000	200,000	200,000	จำนวนประชาชนสัญจรสะดวกและปลอดภัย	ประชาชนได้รับความสะดวกและปลอดภัย	กองช่าง
17	โครงการก่อสร้างถนนยกร่องพูนดินบ้านหนองบัว หมู่ที่ 2 จากถนนางสุรัตน์วดี กาหลง - หน้าวัดป่าหัวช้าง	เพื่อความสะดวกในการสัญจรไปมาในการใช้ยานพาหนะ	ขนาดกว้าง 4 ม. ยาว 500 ม. สูง 0.50 ม.พร้อมปรับเกลี่ยเรียบตามแบบอบต.กุดรัง			200,000	200,000	200,000	จำนวนประชาชนสัญจรสะดวกและปลอดภัย	ประชาชนได้รับความสะดวกและปลอดภัย	กองช่าง

18	โครงการก่อสร้างถนนยก ร่องพูนดินบ้านหนองบัว หมู่ที่ 2 จากนางสาย ทอง อาสาเสนา - นาง พรรณี มาตรี	เพื่อความสะอาด ในการสัญจรไปมา ในการใช้ ยานพาหนะ	ขนาดกว้าง 4 ม. ยาว 500 ม. สูง 0.50 ม. พร้อมปรับ เกลี่ยเรียบ ตามแบบ อบต.กำหนด			200,0 00	200,000	200,000	จำนวน ประชาชน สัญจรสะดวก และปลอดภัย	ประชาชนได้รับความ สะดวกและปลอดภัย	กองช่าง
19	โครงการก่อสร้างถนนยก ร่องพูนดินบ้านหนองบัว หมู่ที่ 2 ากถนนหนองบัว -หนองป่า ถึง นานาย สุวรรณ โพธิ์ศรี	เพื่อความสะอาด ในการสัญจรไปมา ในการใช้ ยานพาหนะ	ขนาดกว้าง 4 ม. ยาว 500 ม. สูง 0.50 ม. พร้อมปรับ เกลี่ยเรียบ ตามแบบ อบต.กุดรังกำหนด			200,0 00	200,000	200,000	จำนวน ประชาชน สัญจรสะดวก และปลอดภัย	ประชาชนได้รับความ สะดวกและปลอดภัย	กองช่าง

1.1 แผนงานอุตสาหกรรมและการโยธา (หมู่ที่ 3)

ที่	โครงการ	วัตถุประสงค์	เป้าหมาย (ผลผลิตของ โครงการ)	งบประมาณและที่ผ่านมา					ตัวชี้วัด (KPI)	ผลที่คาดว่าจะ จะได้รับ	หน่วยงานรับ ผิดชอบหลัก
				2566 (บาท)	2567 (บาท)	2568 (บาท)	2569 (บาท)	2570 (บาท)			
1	โครงการก่อสร้างถนน คอนกรีตเสริมเหล็ก บ้าน หนองป่า หมู่ที่ 3 จาก สวนนางเฉลียว ประทุม พร-นางอุบล ขามใจ	เพื่อความสะอาด ในการสัญจรไปมา ในการใช้ ยานพาหนะ	ขนาดกว้าง 4 ม. ยาว 160 ม. หนา 0.15 ม. ตามแบบ อบต.กุดรัง กำหนด			400,0 00	400,000	400,000	จำนวน ประชาชน สัญจรสะดวก และปลอดภัย	ประชาชนได้รับความ สะดวกและปลอดภัย	กองช่าง

2	โครงการก่อสร้างถนน คอนกรีตเสริมเหล็ก บ้าน หนองป้าน หมู่ที่ 3 จาก ข้างวัด - นานายป็น บุษบง	เพื่อความสะดวก ในการสัญจรไปมา ในการใช้ ยานพาหนะ	ขนาดกว้าง 4 ม. ยาว 80 ม. หนา 0.15 ม. ตามแบบ อบต.กุดรัง กำหนด			200,0 00	200,000	200,000	จำนวน ประชาชน สัญจรสะดวก และปลอดภัย	ประชาชนได้รับความ สะดวกและปลอดภัย	กองช่าง
3	โครงการก่อสร้างถนน คอนกรีตเสริมเหล็ก บ้าน หนองป้าน หมู่ที่ 3 จาก บ้านนายสมบุรณ์ - สระ สาธารณะ(วัดเก่า)	เพื่อความสะดวก ในการสัญจรไปมา ในการใช้ ยานพาหนะ	ขนาดกว้าง 4 ม. ยาว 80 ม. หนา 0.15 ม. ตามแบบ อบต.กุดรังกำหนด			200,0 00	200,000	200,000	จำนวน ประชาชน สัญจรสะดวก และปลอดภัย	ประชาชนได้รับความ สะดวกและปลอดภัย	กองช่าง
4	โครงการก่อสร้างถนน คอนกรีตเสริมเหล็ก บ้าน หนองป้าน หมู่ที่ 3 จาก บ้านนายสมหมาย -บ้าน นายอุทัย สารอินทร์	เพื่อความสะดวก ในการสัญจรไปมา ในการใช้ ยานพาหนะ	ขนาดกว้าง 4 ม. ยาว 80 ม.หนา 0.15 ม. ตามแบบ อบต.กุดรังกำหนด			200,0 00	200,000	200,000	จำนวน ประชาชน สัญจรสะดวก และปลอดภัย	ประชาชนได้รับความ สะดวกและปลอดภัย	กองช่าง
5	โครงการก่อสร้างถนน คอนกรีตเสริมเหล็ก บ้าน หนองป้าน หมู่ที่ 3 ภายในหมู่บ้าน	เพื่อความสะดวก ในการสัญจรไปมา ในการใช้ ยานพาหนะ	ขนาดกว้าง 4 ม. ยาว 110 ม. หนา 0.10 ม. ตามแบบ อบต.กุดรังกำหนด			200,0 00	200,000	200,000	จำนวน ประชาชน สัญจรสะดวก และปลอดภัย	ประชาชนได้รับความ สะดวกและปลอดภัย	กองช่าง
6	โครงการก่อสร้างถนน คอนกรีตเสริมเหล็ก บ้าน หนองป้าน หมู่ที่ 3 จาก บ้านหนองป้าน-บ้าน หนองแสง	เพื่อความสะดวก ในการสัญจรไปมา ในการใช้ ยานพาหนะ	ขนาดกว้าง 4.00 ม. ยาว 80 ม. หนา 0.15 ม. ตามแบบ อบต.กุดรังกำหนด			200,0 00	200,000	200,000	จำนวน ประชาชน สัญจรสะดวก และปลอดภัย	ประชาชนได้รับความ สะดวกและปลอดภัย	กองช่าง

7	โครงการก่อสร้างถนนคอนกรีตเสริมเหล็ก บ้านหนองป่าน หมู่ที่ 3 จากบ้านนายอำพล พวงศรี - ฝายน้ำล้นลำห้วยแท่น	เพื่อความสะดวกในการสัญจรไปมาในการใช้ยานพาหนะ	ขนาดกว้าง 4 ม. ยาว 80 ม. หนา 0.15 ม. ตามแบบอบต.กุดรังกำหนด			200,000	200,000	200,000	จำนวนประชาชนสัญจรสะดวกและปลอดภัย	ประชาชนได้รับความสะดวกและปลอดภัย	กองช่าง
8	โครงการก่อสร้างถนนคอนกรีตเสริมเหล็ก บ้านหนองป่าน หมู่ที่ 3 จากบ้านนายอุทัย - สระสาธารณะ(วัดเก่า)	เพื่อความสะดวกในการสัญจรไปมาในการใช้ยานพาหนะ	ขนาดกว้าง 4 ม. ยาว 80 ม. หนา 0.15 ม. ตามแบบอบต.กุดรังกำหนด			200,000	200,000	200,000	จำนวนประชาชนสัญจรสะดวกและปลอดภัย	ประชาชนได้รับความสะดวกและปลอดภัย	กองช่าง
9	โครงการก่อสร้างถนนคอนกรีตเสริมเหล็ก บ้านหนองป่าน หมู่ที่ 3 จากแยกบ้านนายสมหมาย - ท่อลอดเหลี่ยม(ถนนสายหนองป่าน โคนลี่)	เพื่อความสะดวกในการสัญจรไปมาในการใช้ยานพาหนะ	ขนาดกว้าง 4 ม. จำนวน 2 ช่อง ตามแบบอบต.กุดรังกำหนด			200,000	200,000	200,000	จำนวนประชาชนสัญจรสะดวกและปลอดภัย	ประชาชนได้รับความสะดวกและปลอดภัย	กองช่าง
10	โครงการก่อสร้างถนนลงหินคลุก บ้านหนองป่าน หมู่ที่ 3 จากข้างวัด-นายปิ่น บุซบง	เพื่อความสะดวกในการสัญจรไปมาในการใช้ยานพาหนะ	ขนาดกว้าง 4 ม. ยาว 400 ม. หนา 0.10 ม. พร้อมปรับเกลี่ยเรียบตามแบบอบต.กุดรังกำหนด			200,000	200,000	200,000	จำนวนประชาชนสัญจรสะดวกและปลอดภัย	ประชาชนได้รับความสะดวกและปลอดภัย	กองช่าง
11	โครงการก่อสร้างถนนลงหินคลุก บ้านหนองป่าน หมู่ที่ 3 จากบ้านหนองป่าน -ไร่ นายสมร ดีเลิศ วิทยานุกูล	เพื่อความสะดวกในการสัญจรไปมาในการใช้ยานพาหนะ	ขนาดกว้าง 4 ม. ยาว 400 ม. หนา 0.10 ม. พร้อมปรับเกลี่ยเรียบตามแบบอบต.กุดรังกำหนด			200,000	200,000	200,000	จำนวนประชาชนสัญจรสะดวกและปลอดภัย	ประชาชนได้รับความสะดวกและปลอดภัย	กองช่าง

12	โครงการก่อสร้างถนนลง หินคลุก บ้านหนองบ้าน หมู่ที่ 3 จากบ้านหนอง บ้าน -ลำห้วยแท่น	เพื่อความสะอาด ในการสัญจรไปมา ในการใช้ ยานพาหนะ	ขนาดกว้าง 4 ม. ยาว 400 ม. หนา 0.10 ม. พร้อมปรับเกลี่ยเรียบ ตามแบบอบต.กุดรัง กำหนด			200,0 00	200,000	200,000	จำนวนประชา ชนสัญจรสะดวก และปลอดภัย	ประชาชนได้รับความ สะดวกและปลอดภัย	กองช่าง
13	โครงการก่อสร้างถนนลง หินคลุก บ้านหนองบ้าน หมู่ที่ 3 จากข้างวัดหนอง บ้าน-รร.กุดรังประชา สรรค์	เพื่อความสะอาด ในการสัญจรไปมา ในการใช้ ยานพาหนะ	ขนาดกว้าง 3 ม. ยาว 500 ม. หนา 0.10 ม. พร้อมปรับเกลี่ยเรียบ ตามแบบอบต.กุดรัง กำหนด			200,0 00	200,000	200,000	จำนวนประชา ชนสัญจรสะดวก และปลอดภัย	ประชาชนได้รับความ สะดวกและปลอดภัย	กองช่าง
14	โครงการก่อสร้างถนนลง หินคลุก บ้านหนองบ้าน หมู่ที่ ๓ จากนางนารี ทางเกตุ - นานายสุพจน์ วงศ์ฮาด	เพื่อความสะอาด ในการสัญจรไปมา ในการใช้ ยานพาหนะ	ขนาดกว้าง 4 ม. ยาว 400 ม. หนา 0.10 ม. พร้อมปรับเกลี่ยเรียบ ตามแบบอบต.กุดรัง กำหนด			200,0 00	200,000	200,000	จำนวนประชา ชนสัญจรสะดวก และปลอดภัย	ประชาชนได้รับความ สะดวกและปลอดภัย	กองช่าง
15	โครงการก่อสร้างถนนยก ร่องพูนดิน บ้านหนอง บ้าน หมู่ที่ 3 จากบ้าน นายสมหมาย - ท่อลอด เหลี่ยม	เพื่อความสะอาด ในการสัญจรไปมา ในการใช้ ยานพาหนะ	ขนาดกว้าง 4 ม. ยาว 400 ม. หนา 0.50 ม. ตามแบบ อบต.กุดรังกำหนด			200,0 00	200,000	200,000	จำนวน ประชาชน สัญจรสะดวก และปลอดภัย	ประชาชนได้รับความ สะดวกและปลอดภัย	กองช่าง
16	โครงการก่อสร้างถนนยก ร่องพูนดิน บ้านหนอง บ้าน หมู่ที่ 3 จากบ้าน นางจำลี ตาไซ - นานาง อินตา	เพื่อความสะอาด ในการสัญจรไปมา ในการใช้ ยานพาหนะ	ขนาดกว้าง 4 ม. ยาว 400 ม. หนา 0.50 ม. พร้อมวาง ท่อตามแบบอบต.กุด รังกำหนด			200,0 00	200,000	200,000	จำนวน ประชาชน สัญจรสะดวก และปลอดภัย	ประชาชนได้รับความ สะดวกและปลอดภัย	กองช่าง

17	โครงการก่อสร้างลานคอนกรีตอเนกประสงค์บ้านหนองบ้าน หมู่ที่ 3	เพื่อให้ประชาชนได้ใช้เป็นลานอเนกประสงค์และกิจกรรมในชุมชน	ขนาดกว้าง 20 ม. ยาว 20 ม. หนา 0.10 ม. ตามแบบ อบต. กุดรังกำหนด		200,000	200,000	200,000	ลานคอนกรีต หมู่บ้าน จำนวน 1 แห่ง	ประชาชนผู้ได้รับผลประโยชน์	กองช่าง
----	--	--	---	--	---------	---------	---------	----------------------------------	----------------------------	---------

1.1 แผนงานอุตสาหกรรมและการโยธา (หมู่ที่ 4)

ที่	โครงการ	วัตถุประสงค์	เป้าหมาย (ผลผลิตของโครงการ)	งบประมาณและที่ผ่านมา					ตัวชี้วัด (KPI)	ผลที่คาดว่าจะได้รับ	หน่วยงานรับผิดชอบหลัก
				2566 (บาท)	2567 (บาท)	2568 (บาท)	2569 (บาท)	2570 (บาท)			
1	โครงการก่อสร้างถนนคอนกรีตเสริมเหล็ก บ้านหัวช้าง หมู่ที่ 4 จากบ้านนางทองสุข ชาสมบัติ-บ้านนางนิภารัตน์ ชุมตง	เพื่อความสะดวกในการสัญจรไปมาในการใช้ยานพาหนะ	ขนาดกว้าง 3.50 ม. ยาว 105 ม. หนา 0.15 ม. ตามแบบ อบต. กุดรังกำหนด			300,000	300,000	300,000	จำนวนประชาชนสัญจรสะดวกและปลอดภัย	ประชาชนได้รับความสะดวกในการสัญจร	กองช่าง

2	โครงการก่อสร้างถนนหินคลุก บ้านหัวช้าง หมู่ที่ 4 จากนายนายบุญแสม เกียงขวา-ถนนเส้นหัวช้างหนองคลอง	เพื่อความสะดวกในการสัญจรไปมาในการใช้ยานพาหนะ	ขนาดกว้าง 4 ม. ยาว 400 ม. หนา 0.10 ม.พร้อมปรับเกลี่ยเรียบ ตามแบบอบต.กุดรังกำหนด			400,000	400,000	400,000	จำนวนประชาชนสัญจรสะดวกและปลอดภัย	ประชาชนได้รับความสะดวกและปลอดภัย	กองช่าง
3	โครงการก่อสร้างถนนคอนกรีตเสริมเหล็ก บ้านหัวช้าง หมู่ที่ 4 จากนายไสว สายหยุด - ถนนแจ้งสนิท	เพื่อความสะดวกในการสัญจรไปมาในการใช้ยานพาหนะ	ขนาดกว้าง 4 ม. ยาว 80 ม. หนา 0.15 ม. ตามแบบอบต.กุดรังกำหนด			200,000	200,000	200,000	จำนวนประชาชนสัญจรสะดวกและปลอดภัย	ประชาชนได้รับความสะดวกในการสัญจร	กองช่าง
4	โครงการก่อสร้างถนนหินคลุก บ้านหัวช้าง หมู่ที่ 4 จากนางนงเกิด วินทะชัย-นางางดวงจันทร์ บุรินอก	เพื่อความสะดวกในการสัญจรไปมาในการใช้ยานพาหนะ	ขนาดกว้าง 4 ม. ยาว 400 ม. หนา 0.10 ม. พร้อมปรับเกลี่ยเรียบตามแบบอบต.กุดรังกำหนด			200,000	200,000	200,000	จำนวนประชาชนสัญจรสะดวกและปลอดภัย	ประชาชนได้รับความสะดวกและปลอดภัย	กองช่าง
5	โครงการก่อสร้างถนนหินคลุก บ้านหัวช้าง หมู่ที่ 4 จากนายไสว สายหยุด - ถนนแจ้งสนิท	เพื่อความสะดวกในการสัญจรไปมาในการใช้ยานพาหนะ	ขนาดกว้าง 4 ม. ยาว 400 ม. หนา 0.10 ม. พร้อมปรับเกลี่ยเรียบตามแบบอบต.กุดรังกำหนด			200,000	200,000	200,000	จำนวนประชาชนสัญจรสะดวกและปลอดภัย	ประชาชนได้รับความสะดวกและปลอดภัย	กองช่าง
6	โครงการก่อสร้างถนนหินคลุก บ้านหัวช้าง หมู่ที่ 4 จากสามแยกบ้านหัวช้าง-ป่าโคกกลาง(เชื่อมต่อจุดเดิม)	เพื่อความสะดวกในการสัญจรไปมาในการใช้ยานพาหนะ	ขนาดกว้าง 4 ม. ยาว 400 ม. หนา 0.10 ม. พร้อมปรับเกลี่ยเรียบตามแบบอบต.กุดรังกำหนด			200,000	200,000	200,000	จำนวนประชาชนสัญจรสะดวกและปลอดภัย	ประชาชนได้รับความสะดวกและปลอดภัย	กองช่าง

7	โครงการก่อสร้างถนนหินคลุก บ้านหัวช้าง หมู่ที่ 4 จากนายนายอุทิศ พิมพ์ สวรรค์-นางนางขวัญตา ดีแหบ	เพื่อความสะดวกในการสัญจรไปมาในการใช้ยานพาหนะ	ขนาดกว้าง 4 ม. ยาว 400 ม. หนา 0.10 ม. พร้อมปรับเกลี่ยเรียบตามแบบอบต.กุดรังกำหนด			200,000	200,000	200,000	จำนวนประชาชน สัญจรสะดวกและปลอดภัย	ประชาชนได้รับความสะดวกและปลอดภัย	กองช่าง
8	โครงการก่อสร้างถนนหินคลุก บ้านหัวช้าง หมู่ที่ 4 จากสามแยกบ้านนางคำมูล เหนือสี่-นายนายจ้านง สีเทา(เชื่อมต่อจุดเดิม)	เพื่อความสะดวกในการสัญจรไปมาในการใช้ยานพาหนะ	ขนาดกว้าง 4 ม. ยาว 400 ม. หนา 0.10 ม. ตามแบบอบต.กุดรังกำหนด			200,000	200,000	200,000	จำนวนประชาชน สัญจรสะดวกและปลอดภัย	ประชาชนได้รับความสะดวกและปลอดภัย	กองช่าง
9	โครงการก่อสร้างถนนยกร่องปูนดินพร้อมลงหินคลุก บ้านหัวช้าง หมู่ที่ 4 จากนางนางหมูน พิมพ์ สวรรค์-นางนางเกิด วินทะชัย	เพื่อความสะดวกในการสัญจรไปมาในการเกษตร	ขนาดกว้าง 3 ม. ยาว 750 ม. สูง 0.50 ม. ตามแบบอบต.กุดรังกำหนด -ลงหินคลุกขนาดกว้าง 3 ม. ยาว 200 ม. หนา 0.10 ม. ตามแบบอบต.กุดรังกำหนด			200,000	200,000	200,000	จำนวนประชาชน สัญจรสะดวกและปลอดภัย	ประชาชนได้รับความสะดวกและปลอดภัย	กองช่าง
10	โครงการก่อสร้างถนนยกร่องปูนดิน บ้านหัวช้าง หมู่ที่ 4 จากนายนายอุทิศ พิมพ์ สวรรค์-นางนาง ฤณอม ดีแหบ	เพื่อความสะดวกในการสัญจรไปมาในการใช้ยานพาหนะ	ขนาดกว้าง 3.50 ม. ยาว 450 ม. สูง 0.50 ม. พร้อมปรับเกลี่ยเรียบ ตามแบบอบต.กุดรัง กำหนด			200,000	200,000	200,000	จำนวนประชาชน ที่สัญจร	ประชาชนได้รับความสะดวกและปลอดภัย	กองช่าง
11	โครงการก่อสร้างถนนยกร่องปูนดิน บ้านหัวช้าง หมู่ที่ 4 จากนางนางสุข	เพื่อความสะดวกในการสัญจรไปมาในการใช้ยานพาหนะ	ขนาดกว้าง 3.5 ม. ยาว 700 ม. สูง 0.50 ม. พร้อมปรับเกลี่ยเรียบตามแบบอบต.กุดรังกำหนด			200,000	200,000	200,000	จำนวนประชาชน ที่สัญจร	ประชาชนได้รับความสะดวกและปลอดภัย	กองช่าง

	สุวรรณค์ - นางนางดวงแก้ว ศรีชินเลิศ										
12	โครงการก่อสร้างถนน คอนกรีตเสริมเหล็ก บ้าน หัวช้าง หมู่ที่ 4 จากนา นายไสว สายหยุด (เชื่อมต่อจุดเดิม) - บ้าน หนองคลอง	เพื่อความสะดวก ในการสัญจรไปมา ในการใช้ยาน พาหนะ	ขนาดกว้าง 5 ม. ยาว 60 ม. หนา 0.15 ม. ตามแบบอบต.กุดรัง กำหนด			200,0 00	200,000	200,000	จำนวน ประชาชน สัญจรสะดวก และปลอดภัย	ประชาชนได้รับความ สะดวกในการสัญจร	กองช่าง
13	โครงการก่อสร้างถนน คอนกรีตเสริมเหล็ก บ้าน หัวช้าง หมู่ที่ 4 จากลำ ห้วยพิมาน-บ้านหนอง คลอง	เพื่อความสะดวก ในการสัญจรไปมา ในการใช้ยาน พาหนะ	ขนาดกว้าง 5 ม. ยาว 60 ม. หนา 0.15 ม. ตามแบบอบต.กุดรัง กำหนด			200,0 00	200,000	200,000	จำนวน ประชาชน สัญจรสะดวก และปลอดภัย	ประชาชนได้รับความ สะดวกในการสัญจร	กองช่าง

1.1 แผนงานอุตสาหกรรมและการโยธา (หมู่ที่ 5)

ที่	โครงการ	วัตถุประสงค์	เป้าหมาย (ผลผลิตของ โครงการ)	งบประมาณและที่ผ่านมา					ตัวชี้วัด (KPI)	ผลที่คาดว่าจะ จะได้รับ	หน่วยงานรับ ผิดชอบหลัก
				2566 (บาท)	2567 (บาท)	2568 (บาท)	2569 (บาท)	2570 (บาท)			
1	โครงการก่อสร้างถนน คอนกรีตเสริมเหล็ก บ้าน โคกลี หมู่ที่ 5 จากบ้าน นายศิริวัฒน์ มัชฌิมา- ถนนแจ้งสนิท	เพื่อความสะดวก ในการสัญจรไปมา ในการใช้ ยานพาหนะ	ขนาดกว้าง 6 ม. ยาว 80 ม. หนา 0.10 ม. ตามแบบ อบต.กุดรัง กำหนด			200,0 00	200,000	200,000	จำนวน ประชาชน สัญจรสะดวก และปลอดภัย	ประชาชนได้รับความ สะดวกในการสัญจร	กองช่าง

2	โครงการก่อสร้างถนน คอนกรีตเสริมเหล็ก บ้าน โคกลี หมู่ที่ 5 จากบ้าน นางสายสุดา - ถนนแจ้ง สนิท	เพื่อความสะดวก ในการสัญจรไปมา ในการใช้ ยานพาหนะ	ขนาดกว้าง 4 ม. ยาว 80 ม. หนา 0.15 ม.ตามแบบ อบต.กุดรังกำหนด			200,0 00	200,000	200,000	จำนวน ประชาชน สัญจรสะดวก และปลอดภัย	ประชาชนได้รับความ สะดวกในการสัญจร	กองช่าง
3	โครงการก่อสร้างถนนลง หินคลุกบ้านโคกลี หมู่ที่ 5 จากถนนแจ้งสนิท (เชื่อมต่อจุดเดิม)-นานาชาติ ไพบูลย์	เพื่อความสะดวก ในการสัญจรไปมา ในการใช้ ยานพาหนะ	ขนาดกว้าง 4 ม. ยาว 400 ม. หนา 0.10 ม.พร้อมปรับ เกลี่ยเรียบ ตามแบบ อบต.กุดรังกำหนด			200,0 00	200,000	200,000	จำนวน ประชาชนสัญจร สะดวกและ ปลอดภัย	ประชาชนได้รับความ สะดวกและปลอดภัย	กองช่าง
4	โครงการก่อสร้างถนน คอนกรีตเสริมเหล็ก บ้าน โคกลี หมู่ที่ 5 จากศาล หลักบ้าน - บ้านนางพล สุทธิแสน	เพื่อความสะดวก ในการสัญจร ใน การใช้ยานพาหนะ	ขนาดกว้าง 3 ม. ยาว 150 ม. หนา 0.10 ม. ตามแบบ อบต.กุดรังกำหนด			200,0 00	200,000	200,000	จำนวน ประชาชน สัญจรสะดวก และการขนส่ง ทางการ เกษตร สะดวก	ประชาชนได้รับความ สะดวกและปลอดภัย	กองช่าง
5	โครงการก่อสร้างถนน คอนกรีตเสริมเหล็ก บ้าน โคกลี หมู่ที่ 5 จากบ้าน โคกลี (ต่อจากจุดเดิม)- บ้านหนองบ้าน	เพื่อความสะดวก ในการสัญจรไปมา ในการใช้ ยานพาหนะ	ขนาดกว้าง 4 ม.ยาว 90 ม. หนา 0.15 ม. ตามแบบอบต.กุดรัง กำหนด			240,0 00	240,000	240,000	จำนวน ประชาชน สัญจรสะดวก และปลอดภัย	ประชาชนได้รับความ สะดวกในการสัญจร	กองช่าง
6	โครงการก่อสร้างถนน คอนกรีตเสริมเหล็ก บ้าน โคกลี หมู่ที่ 5 จากบ้าน นายมี ทูมพิสาร-สี่แยก หมู่บ้าน	เพื่อความสะดวก ในการสัญจรไปมา ในการใช้ ยานพาหนะ	ขนาดกว้าง 5 ม. ยาว 60 ม. หนา 0.15 ม. ตามแบบ อบต.กุดรังกำหนด			200,0 00	200,000	200,000	จำนวน ประชาชน สัญจรสะดวก และปลอดภัย	ประชาชนได้รับความ สะดวกในการสัญจร	กองช่าง

7	โครงการก่อสร้างถนนคอนกรีตเสริมเหล็ก บ้านโคกลี หมู่ที่ 5 จากบ้านนายประสิทธิ์ ตาไข-ลำห้วยแท่น	เพื่อความสะดวกในการสัญจรไปมาในการใช้ยานพาหนะ	ขนาดกว้าง 4 ม. ยาว 80 ม. หนา 0.15 ม. ตามแบบอบต.กุดรังกำหนด			200,000	200,000	200,000	จำนวนประชาชนสัญจรสะดวกและปลอดภัย	ประชาชนได้รับความสะดวกในการสัญจร	กองช่าง
8	โครงการปรับปรุงถนนคอนกรีตเสริมเหล็ก โดยวิธีปูลาดยางแอสฟัลท์ บ้านโคกลี หมู่ที่ 5 จากบ้านโคกลี - ถนนแจ้งสนิท	เพื่อความสะดวกและปลอดภัยในการสัญจรไปมา	ขนาดกว้าง 6 ม. ยาว 170 ม. หนาเฉลี่ย 0.05 ม. ตามแบบกำหนด			290,000	290,000	290,000	จำนวนผู้ได้รับผลประโยชน์	สะดวกสบายในการสัญจรและขนส่งสินค้า การเกษตร	กองช่าง

1.1 แผนงานอุตสาหกรรมและการโยธา (หมู่ที่ 6)

ที่	โครงการ	วัตถุประสงค์	เป้าหมาย (ผลผลิตของโครงการ)	งบประมาณและที่ผ่านมา					ตัวชี้วัด (KPI)	ผลที่คาดว่าจะได้รับ	หน่วยงานรับผิดชอบหลัก
				2566 (บาท)	2567 (บาท)	2568 (บาท)	2569 (บาท)	2570 (บาท)			
1	โครงการก่อสร้างถนนยกร่องพูนดิน บ้านหนองคลอง หมู่ที่ 6 จากนายประยูร สะสิม-นายวิไล เสริมสาย	เพื่อความสะดวกในการสัญจรไปมาในการใช้ยานพาหนะ	ก่อสร้างถนนขนาดกว้าง 4 ม. ยาว 200 ม. สูง 0.50 ม. ตามแบบอบต.กุดรังกำหนด			200,000	200,000	200,000	จำนวนประชาชนสัญจรสะดวกและปลอดภัย	ประชาชนได้รับความสะดวกและปลอดภัย	กองช่าง
2	โครงการก่อสร้างถนนคอนกรีตเสริมเหล็ก บ้านหนองคลอง หมู่ที่ 6 จากวัด-นายคำวน (เชื่อมต่อจุดเดิม)	เพื่อความสะดวกในการสัญจรไปมาในการใช้ยานพาหนะ	ขนาดกว้าง 4 ม. ยาว 80 ม. หนา 0.15 ม. ตามแบบอบต.กุดรังกำหนด			200,000	200,000	200,000	จำนวนประชาชนสัญจรสะดวกและการขนส่ง	ประชาชนได้รับความสะดวกและปลอดภัย	กองช่าง

									ทางการ เกษตร สะดวก		
3	โครงการก่อสร้างถนน คอนกรีตเสริมเหล็ก บ้าน หนองคลอง หมู่ที่ 6 จาก สามแยกนางางทองมา ศรีด้วง-นางางทองสา โย หลง	เพื่อความสะดวก ในการสัญจรไปมา ในการใช้ยาน พาหนะ	ขนาดกว้าง 5 ม. ยาว 60 ม.หนา 0.15 ม. ตามแบบ อบต.กุดรังกำหนด			200,0 00	200,000	200,000	จำนวน ประชาชน สัญจรสะดวก และการขนส่ง ทางการเกษตร สะดวก	ประชาชนได้รับความ สะดวกและปลอดภัย	กองช่าง
4	โครงการก่อสร้างถนน คอนกรีตเสริมเหล็ก บ้าน หนองคลอง หมู่ที่ 6 จาก สหกรณ์ -บ้านศรีวิไล	เพื่อความสะดวก ในการสัญจรไปมา ในการใช้ยาน พาหนะ	ขนาดกว้าง 4 ม.ยาว 80 ม.หนา 0.15 ม. ตามแบบอบต.กุดรัง กำหนด			200,0 00	200,000	200,000	จำนวน ประชาชน สัญจรสะดวก และ การขนส่ง ทางการเกษตร สะดวก	ประชาชนได้รับความ สะดวกและปลอดภัย	กองช่าง
5	โครงการก่อสร้างถนน คอนกรีตเสริมเหล็ก บ้าน หนองคลอง หมู่ที่ 6 จาก บ้านหนองคลอง -บ้านหัว ช้าง	เพื่อความสะดวก ในการสัญจรไปมา ในการใช้ยาน พาหนะ	ขนาดกว้าง 5 ม. ยาว 60 ม. หนา 0.15 ม.ตามแบบ อบต.กุดรังกำหนด			200,0 00	200,000	200,000	จำนวน ประชาชน สัญจรสะดวก และการขนส่ง ทางการเกษตร สะดวก	ประชาชนได้รับความ สะดวกและปลอดภัย	กองช่าง
6	โครงการก่อสร้างถนน คอนกรีตเสริมเหล็ก บ้าน หนองคลอง หมู่ที่ 6 เส้น หลังโรงเรียนหนองคลอง- นายนายอาคม เทศจำปา	เพื่อความสะดวก ในการสัญจรไปมา ในการใช้ยาน พาหนะ	ขนาดกว้าง 4 ม. ยาว 80 ม. หนา 0.15 ม. ตามแบบ อบต.กุดรังกำหนด			200,0 00	200,000	200,000	จำนวน ประชาชน สัญจรสะดวก และการขนส่ง	ประชาชนได้รับความ สะดวกและปลอดภัย	กองช่าง

									ทางการเกษตร สะดวก		
7	โครงการก่อสร้างถนนยก ร่องพูนดินพร้อมลงหิน คลุก บ้านหนองคลอง หมู่ ที่ 6 จากนายภักฎหา จินดานุรักษ์-ป๋อขยะ	เพื่อความสะดวก ในการสัญจรไปมา ในการใช้ยาน พาหนะ	ก่อสร้างถนนขนาด กว้าง 4 ม. ยาว 200 ม. สูง 0.50 ม. พร้อมปรับเกลี่ย เรียบ ตามแบบอบต. กุดรังกำหนด -ลง หินคลุก ขนาดกว้าง 4 ม. ยาว 200 ม. หนา 0.10 ม. ตาม แบบอบต.กุดรัง กำหนด			200,0 00	200,000	200,000	จำนวน ประชาชน สัญจรสะดวก และปลอดภัย	ประชาชนได้รับความ สะดวกและปลอดภัย	กองช่าง
8	โครงการก่อสร้างถนนยก ร่องพูนดินพร้อมลงหิน คลุก บ้านหนองคลอง หมู่ ที่ 6 จากศรีสวรรค์ราม 16- นายนายเหรียญ สีด้วง	เพื่อความสะดวก ในการสัญจรไปมา ในการใช้ยาน พาหนะ	ก่อสร้างถนนขนาด กว้าง 4 ม. ยาว 200 ม. สูง 0.50 ม. พร้อมปรับเกลี่ย เรียบ ตามแบบอบต. กุดรังกำหนด -ลงหินคลุก ขนาด กว้าง 4 ม. ยาว 200 ม. หนา 0.10 ม. ตามแบบอบต.กุดรัง กำหนด			200,0 00	200,000	200,000	จำนวน ประชาชน สัญจรสะดวก และปลอดภัย	ประชาชนได้รับความ สะดวกและปลอดภัย	กองช่าง

9	โครงการก่อสร้างถนนยก ร่องพูนดินพร้อมลงหิน คลุก บ้านหนองคลอง หมู่ ที่ 6 จากบ้านนางหนู เพ็ญร กองคำ - นานางน ภัสรินทร์ ไชยบัง	เพื่อความสะอาด ในการสัญจรไปมา ในการใช้ยาน พาหนะ	ก่อสร้างถนนขนาด กว้าง 4 ม. ยาว 400 ม. สูง 0.50 ม. ตาม แบบอบต.กุดรัง กำหนด - ลงหินคลุก ขนาด กว้าง 4 ม. ยาว 200 ม. หนา 0.10 ม. ตามแบบอบต.กุดรัง กำหนด			200,0 00	200,000	200,000	จำนวน ประชาชน สัญจรสะดวก และปลอดภัย	ประชาชนได้รับความ สะดวกและปลอดภัย	กองช่าง
10	โครงการก่อสร้างถนนยก ร่องพูนดินพร้อมลงหิน คลุก บ้านหนองคลอง หมู่ ที่ 6 จากนานางนภัสรินทร์ ไชยบัง - นานายคำพันธ์ พาราฮี	เพื่อความสะอาด ในการสัญจรไปมา ในการใช้ยาน พาหนะ	ก่อสร้างถนนขนาด กว้าง 5 ม. ยาว 170 ม. สูง 0.50 ม. ตาม แบบอบต.กุดรัง กำหนด -ลงหินคลุก ขนาด กว้าง 5 ม. ยาว 170 ม. หนา 0.10 ม. ตามแบบอบต.กุดรัง กำหนด			200,0 00	200,000	200,000	จำนวน ประชาชน สัญจรสะดวก และปลอดภัย	ประชาชนได้รับความ สะดวกและปลอดภัย	กองช่าง
11	โครงการขยายเขตถนน คอนกรีตเสริมเหล็กกรอบ สนามกีฬาหมู่บ้าน บ้าน หนองคลอง หมู่ที่ 6	เพื่อความสะอาด ในการจัดกิจกรรม ของชุมชน	ขยายถนน คสล. รอบสนามกีฬา หมู่บ้าน ข้างละ 1 ม. ตามแบบอบต.กุดรัง กำหนด			100,0 00	100,000	100,000	จำนวนผู้ได้รับ ผลประโยชน์	ประชาชนมีลานกีฬาที่ กว้างขวางในการจัด กิจกรรม	กองช่าง

12	โครงการก่อสร้างถนนยก ร่องพูนดิน บ้านหนอง คลอง หมู่ที่ 6 จากนาย สมนึก ภัคดีเหลา-นานาง สมคิด สุเสนา	เพื่อความสะอาด ในการสัญจรและ การเกษตร	ขนาดกว้าง 5 ม. ยาว 160 ม. สูง 0.50 ม. พร้อมวาง ท่อ 2 จุดๆละ 7 ท่อน ตามแบบอบต. กุดรังกำหนด			200,0 00	200,000	200,000	จำนวน ประชาชน สัญจรสะดวก และปลอดภัย	ประชาชนได้รับความ สะดวกและปลอดภัย	
----	---	---	--	--	--	-------------	---------	---------	--	--------------------------------------	--

1.1 แผนงานอุตสาหกรรมและการโยธา (หมู่ที่ 7)

ที่	โครงการ	วัตถุประสงค์	เป้าหมาย (ผลผลิตของ โครงการ)	งบประมาณและที่ผ่านมา					ตัวชี้วัด (KPI)	ผลที่คาดว่าจะ ได้รับ	หน่วยงานรับ ผิดชอบหลัก
				2566 (บาท)	2567 (บาท)	2568 (บาท)	2569 (บาท)	2570 (บาท)			
1	โครงการก่อสร้างถนน คอนกรีตเสริมเหล็ก บ้าน ดอนโหมง หมู่ที่ 7 จากบ้าน นางอ้อมใจ สุสะดี- นา นายไตรรงค์ กางเกตุ	เพื่อความสะอาด ในการสัญจรไปมา ในการใช้ยาน พาหนะ	ขนาดกว้าง 4 ม. ยาว 80 ม. หนา 0.15 ม. ตามแบบ อบต.กุดรังกำหนด			200,0 00	200,000	200,000	จำนวน ประชาชน สัญจรสะดวก และปลอดภัย	ประชาชนได้รับความ สะดวกและปลอดภัย	กองช่าง
2	โครงการก่อสร้างถนน คอนกรีตเสริมเหล็ก บ้าน ดอนโหมง หมู่ที่ 7 จากนา นางพิกุล พรดอนก่อ - นางนางสำเนียง สิทธิพรม มา	เพื่อความสะอาด ในการสัญจรไปมา ในการใช้ยาน พาหนะ	ขนาดกว้าง 4 ม. ยาว 80 ม. หนา 0.15 ม. ตามแบบ อบต.กุดรัง กำหนด			200,0 00	200,000	200,000	จำนวน ประชาชน สัญจรสะดวก และปลอดภัย	ประชาชนได้รับความ สะดวกและปลอดภัย	กองช่าง

3	โครงการก่อสร้างถนน คอนกรีตเสริมเหล็ก บ้าน ดอนโม่ หมู่ที่ 7 จากหน้า รพ.สต.-สามแยก รร.กปส.	เพื่อความสะอาด ในการสัญจรไปมา ในการใช้ยาน พาหนะ	ขนาดกว้าง 5 ม. ยาว 60 ม. หนา 0.15 ม. ตามแบบ อบต.กุดรังกำหนด			200,0 00	200,000	200,000	จำนวน ประชาชน สัญจรสะดวก และปลอดภัย	ประชาชนได้รับความ สะดวกและปลอดภัย	กองช่าง
4	โครงการปรับปรุงถนน คอนกรีตเสริมเหล็ก บ้าน ดอนโม่ หมู่ที่ 7 จากบ้าน นางพิกุล ดิห์ลี-สามแยก รร.กปส.(บ้านหนองป่า)	เพื่อให้ถนนใช้การ ได้ดีมีความสะดวก ในการสัญจร	ขนาดกว้าง 5 ม. ยาว 100 ม. หนา 0.10 ม.ตามแบบ อบต.กุดรังกำหนด			200,0 00	200,000	200,000	จำนวน ประชาชน สัญจรสะดวก และปลอดภัย	ประชาชนได้รับความ สะดวกและปลอดภัย	กองช่าง
5	โครงการปรับปรุงถนน คอนกรีตเสริมเหล็ก บ้าน ดอนโม่ หมู่ที่ 7 ภายใน หมู่บ้าน	เพื่อให้ถนนใช้การ ได้ดีมีความสะดวก ในการสัญจร	ขนาดกว้าง 5 ม. ยาว 180 ม. หนา 0.10 ม. ตามแบบ อบต.กุดรังกำหนด			200,0 00	200,000	200,000	จำนวน ประชาชน สัญจรสะดวก และปลอดภัย	ประชาชนได้รับความ สะดวกและปลอดภัย	กองช่าง
6	โครงการปรับปรุงถนน พร้อมลงหินคลุก บ้าน ดอนโม่ หมู่ที่ 7 จากบ้าน ดอนโม่ ม.7 - บ้านหนอง แสง ต.ห้วยเตย	เพื่อให้ประชาชน สัญจรสะดวกขึ้น	ขนาดกว้าง 5 ม. ยาว 300 ม. หนา เฉลี่ย 0.10 ม. พร้อมปรับเกลี่ย เรียบ ตามแบบอบต. กุดรังกำหนด			200,0 00	200,000	200,000	จำนวน ประชาชน สัญจรสะดวก และปลอดภัย	ประชาชนได้รับความ สะดวกและปลอดภัย	กองช่าง
7	โครงการปรับปรุงถนน พร้อมลงหินคลุก บ้าน ดอนโม่ หมู่ที่ 7 จากบ้าน ดอนโม่ ม.7 - บ้านหนอง บัว ม.15	เพื่อให้ประชาชน สัญจรสะดวกขึ้น	ขนาดกว้าง 5 ม. ยาว 300 ม. หนา เฉลี่ย 0.10 ม. พร้อมปรับเกลี่ย เรียบ ตามแบบอบต. กุดรังกำหนด			200,0 00	200,000	200,000	จำนวน ประชาชน สัญจรสะดวก และปลอดภัย	ประชาชนได้รับความ สะดวกและปลอดภัย	กองช่าง

8	โครงการก่อสร้างถนนหินคลุกเพื่อการเกษตร บ้านดอนโม่ หมู่ที่ 7 จากบ้านนางอ้อมใจ-นางายไทรรงค์ กางเขต	เพื่อความสะอาดในการขนส่งสินค้าทางการเกษตรและปลอดภัยในการใช้ยาน พาหนะ	ขนาดกว้าง 5 ม. ยาว 300 ม. หนา 0.10 ม.พร้อมปรับเกลี่ยเรียบ ตามแบบอบต.กุดรังกำหนด			200,000	200,000	200,000	จำนวนประชาชน สัญจรสะดวกและปลอดภัย	ประชาชนได้รับความสะดวกและปลอดภัย	กองช่าง
9	โครงการก่อสร้างถนนหินคลุกเพื่อการเกษตร บ้านดอนโม่ หมู่ที่ 7 จากนางบุญจิตร ถึงนายสุเทศ	เพื่อความสะอาดในการขนส่งสินค้าทางการเกษตรและปลอดภัยในการใช้ยาน พาหนะ	ขนาดกว้าง 4 ม. ยาว 400 ม. หนา 0.10 ม.พร้อมปรับเกลี่ยเรียบ ตามแบบอบต.กุดรังกำหนด			200,000	200,000	200,000	จำนวนประชาชน สัญจรสะดวกและปลอดภัย	ประชาชนได้รับความสะดวกและปลอดภัย	กองช่าง
10	โครงการก่อสร้างถนนหินคลุกเพื่อการเกษตร บ้านดอนโม่ หมู่ที่ 7 จากนางบุญเรือน วิชาคำ-นางสำเนียง สิทธิพรมา	เพื่อความสะอาดในการขนส่งสินค้าทางการเกษตรและปลอดภัยในการใช้ยาน พาหนะ	ขนาดกว้าง 4 ม. ยาว 400 ม. หนา 0.10 ม.พร้อมปรับเกลี่ยเรียบ ตามแบบอบต.กุดรังกำหนด			200,000	200,000	200,000	จำนวนประชาชน สัญจรสะดวกและปลอดภัย	ประชาชนได้รับความสะดวกและปลอดภัย	กองช่าง
11	โครงการก่อสร้างถนนยกร่องปูนดินพร้อมลงหินคลุก บ้านดอนโม่ หมู่ที่ 7 จากนางพรธานี สมมิตร -ไร่ นางายบุญเรือน วิชาคำ	เพื่อความสะอาดในการขนส่งสินค้าทางการเกษตรและปลอดภัย	ยกร่องปูนดินขนาดกว้าง 5 ม. ยาว 180 ม. สูง 0.50 ม. ตามแบบอบต.กุดรังกำหนด - ลงหินคลุก ขนาดกว้าง 5 ม. ยาว 180 ม. หนา 0.10 ม. ตามแบบอบต.กุดรังกำหนด			200,000	200,000	200,000	จำนวนประชาชน สัญจรสะดวกและปลอดภัย	ประชาชนได้รับความสะดวกและปลอดภัย	กองช่าง

12	โครงการก่อสร้างถนนยก ร่องพูนดินพร้อมลงหิน คลุก บ้านดอนโหมง หมู่ที่ 7 จากถนนนายเซาว์ ทาง เกตุ - ไร่ นายคำภา ทาง เกตุ	เพื่อความสะอาด ในการขนส่งสินค้า ทางการเกษตร และปลอดภัย	ยกร่องพูนดินขนาด กว้าง 5 ม. ยาว 180 ม. สูง 0.50 ม. ตาม แบบอบต. กุดรัง กำหนด - ลงหินคลุก ขนาด กว้าง 5 ม. ยาว 180 ม. หนา 0.10 ม. ตามแบบอบต. กุดรัง กำหนด			200,0 00	200,000	200,000	จำนวน ประชาชน สัญจรสะดวก และปลอดภัย	ประชาชนได้รับความ สะดวกและปลอดภัย	กองช่าง
13	โครงการก่อสร้างถนนยก ร่องพูนดินพร้อมลงหิน คลุก บ้านดอนโหมง หมู่ที่ 7 จากบ้านนางทองศรี รัฐ อาจ-ไร่ นายแดง แสน เสนา	เพื่อความสะอาด ในการขนส่งสินค้า ทางการเกษตร และปลอดภัย	ยกร่องพูนดินขนาด กว้าง 3 ม. ยาว 250 ม. สูง 0.50 ม. พร้อมปรับเกลี่ย เรียบ ตามแบบอบต. กุดรังกำหนด -ลง หินคลุกขนาดกว้าง 3 ม. ยาว 250 ม. หนา 0.10 ม. ตาม แบบอบต. กุดรัง กำหนด			200,0 00	200,000	200,000	จำนวน ประชาชน สัญจรสะดวก และปลอดภัย	ประชาชนได้รับความ สะดวกและปลอดภัย	กองช่าง
14	โครงการก่อสร้างถนนยก ร่องพูนดิน บ้านดอนโหมง หมู่ที่ 7 จากนางโหม ยง-นายไพบูรณ์	เพื่อความสะอาด ในการสัญจรไปมา ในการใช้ยาน พาหนะ	ขนาดกว้าง 4 ม. ยาว 500 ม. สูง 0.50 ม. พร้อมปรับ เกลี่ยเรียบ ตามแบบ อบต. กุดรัง กำหนด			200,0 00	200,000	200,000	จำนวน ประชาชน สัญจรสะดวก และปลอดภัย	ประชาชนได้รับความ สะดวกและปลอดภัย	กองช่าง

15	โครงการก่อสร้างลานคอนกรีตเสริมเหล็ก อเนกประสงค์ บ้านดอนโมง หมู่ที่ 7	เพื่อเป็นลานกิจกรรมและใช้ประโยชน์ต่างๆของชุมชน	ก่อสร้างลานคอนกรีตเสริมเหล็ก อเนกประสงค์ บริเวณโรงเรียนบ้านกุดรัง ตามแบบ อบต.กุดรังกำหนด			200,000	200,000	200,000	จำนวนผู้ใช้ประโยชน์	ประชาชนมีลานกิจกรรมและลานอเนกประสงค์ในชุมชน	กองช่าง
----	--	--	--	--	--	---------	---------	---------	---------------------	---	---------

1.1 แผนงานอุตสาหกรรมและการโยธา (หมู่ที่ 8)

ที่	โครงการ	วัตถุประสงค์	เป้าหมาย (ผลผลิตของโครงการ)	งบประมาณและที่ผ่านมา					ตัวชี้วัด (KPI)	ผลที่คาดว่าจะได้รับ	หน่วยงานรับผิดชอบหลัก
				2566 (บาท)	2567 (บาท)	2568 (บาท)	2569 (บาท)	2570 (บาท)			
1	โครงการก่อสร้างถนนคอนกรีตเสริมเหล็ก บ้านกุดเม็ก หมู่ที่ 8 จากบ้านนางบุญเพ็ง เมืองเหล่า – โรงเรียนบ้านกุดเม็ก	เพื่อความสะดวกในการสัญจรไปมาในการใช้ยานพาหนะ	ขนาดกว้าง 6 ม. ยาว 70 ม. หนา 0.10 ม. ตามแบบ อบต.กุดรังกำหนด			200,000	200,000	200,000	จำนวนประชาชนสัญจรสะดวกและปลอดภัย	ประชาชนได้รับความสะดวกและปลอดภัย	กองช่าง
2	โครงการก่อสร้างถนนคอนกรีตเสริมเหล็ก บ้านกุดเม็ก หมู่ที่ 8 จากถนนแจ้งสนิท – บ้านหนองบ้าน	เพื่อความสะดวกในการสัญจรไปมาในการใช้ยานพาหนะ	ขนาดกว้าง 6 ม. ยาว 50 ม. หนา 0.15 ม.ตามแบบ อบต.กุดรัง กำหนด			200,000	200,000	200,000	จำนวนประชาชนสัญจรสะดวกและปลอดภัย	ประชาชนได้รับความสะดวกและปลอดภัย	กองช่าง
3	โครงการก่อสร้างถนนคอนกรีตเสริมเหล็ก บ้านกุดเม็ก หมู่ที่ 8 จากบ้านกุดเม็ก – บ้านหนองน้ำใส	เพื่อความสะดวกในการสัญจรไปมาในการใช้ยานพาหนะ	ขนาดกว้าง 7 ม. ยาว 65 ม. หนา 0.10 ม.ตามแบบ อบต.กุดรัง กำหนด			186,500	186,500	186,500	จำนวนประชาชนสัญจรสะดวกและปลอดภัย	ประชาชนได้รับความสะดวกและปลอดภัย	กองช่าง

4	โครงการก่อสร้างถนนคอนกรีตเสริมเหล็ก บ้านกุดเม็ก หมู่ที่ 8 จากถนนแจ้งสนิท(แยกหัวสะพาน) - ดอนปู่ตา	เพื่อความสะดวกในการสัญจรไปมาในการใช้ยานพาหนะ	ขนาดกว้าง 4 ม. ยาว 80 ม. หนา 0.15 ม. ตามแบบอบต.กุดรังกำหนด			200,000	200,000	200,000	จำนวนประชาชนสัญจรสะดวกและปลอดภัย	ประชาชนได้รับความสะดวกและปลอดภัย	กองช่าง
5	โครงการก่อสร้างถนนยกร่องพูนดินพร้อมลงหินคลุก บ้านกุดเม็ก หมู่ที่ 8 จากแยกนายนบุญชู - นางนางสุกใส พรรณขาม	เพื่อความสะดวกในการสัญจรไปมาในการใช้ยานพาหนะ	ยกร่องพูนดินขนาดกว้าง 4 ม. ยาว 200 ม. สูง 0.50 ม.พร้อมปรับเกลี่ยเรียบ ตามแบบอบต.กุดรังกำหนด -ลงหินคลุกขนาดกว้าง 4 ม. ยาว 200 ม. หนา 0.10 ม. ตามแบบอบต.กุดรังกำหนด			200,000	200,000	200,000	จำนวนประชาชนสัญจรสะดวกและปลอดภัย	ประชาชนได้รับความสะดวกและปลอดภัย	กองช่าง
6	โครงการก่อสร้างถนนยกร่องพูนดินพร้อมลงหินคลุก บ้านกุดเม็ก หมู่ที่ 8 จากน่านางเสาวลักษณ์ สายสี่สัด-ลำห้วยแท่น	เพื่อความสะดวกในการสัญจรไปมาในการใช้ยานพาหนะ	ยกร่องพูนดินขนาดกว้าง 3 ม. ยาว 220 ม. สูง 0.50 ม. พร้อมปรับเกลี่ยเรียบ ตามแบบอบต.กุดรัง -ลงหินคลุกขนาดกว้าง 3 ม. ยาว 220 ม. หนา 0.10 ม. ตามแบบอบต.กุดรังกำหนด			100,000	100,000	100,000	จำนวนประชาชนสัญจรสะดวกและปลอดภัย	ประชาชนได้รับความสะดวกและปลอดภัย	กองช่าง

7	โครงการก่อสร้างถนนยก ร่องพูนดินพร้อมลงหิน คลุก บ้านกุดเม็ก หมู่ที่ 8 จากนายนบุญชู เสาวรส -นายนบัวรินทร์ อันนะ	เพื่อความสะอาด ในการสัญจรไปมา ในการใช้ยาน พาหนะ	ยกร่องพูนดินขนาด กว้าง 6 ม. ยาว 160 ม. สูง 0.10 ม. พร้อมปรับเกลี่ย เรียบ ตามแบบอบต. กุดรังกำหนด -ลง หินคลุกขนาดกว้าง 6 ม. ยาว 160 ม. หนา 0.10 ม. ตาม แบบอบต.กุดรัง กำหนด		200,0 00	200,000	200,000	จำนวน ประชาชน สัญจรสะดวก และปลอดภัย	ประชาชนได้รับความ สะดวกและปลอดภัย	กองช่าง
8	โครงการก่อสร้างถนนยก ร่องพูนดินพร้อมลงหิน คลุก บ้านกุดเม็ก หมู่ที่ 8 จากดอนปู่ตา - นานาง แสงจันทร์ ลุนสำโรง	เพื่อความสะอาด ในการสัญจรไปมา ในการใช้ยาน พาหนะ	ยกร่องพูนดินขนาด กว้าง 3 ม. ยาว 220 ม. สูง 0.50 ม. ตาม แบบอบต.กุดรัง กำหนด - ลงหินคลุกขนาด กว้าง 3 ม. ยาว 220 ม. หนา 0.10 ม. ตามแบบอบต.กุดรัง กำหนด		200,0 00	200,000	200,000	จำนวนประชาชน สัญจรสะดวก และปลอดภัย	ประชาชนได้รับความ สะดวกและปลอดภัย	กองช่าง

9	โครงการก่อสร้างถนนยก ร่องพูนดินพร้อมลงหิน คลุก บ้านกุดเม็ก หมู่ที่ 8 จากนานายวิรัตน์ อ้นชนะ - นานายบัวรินทร์ อ้นชนะ	เพื่อความสะอาด ในการสัญจรไปมา ในการใช้ยาน พาหนะ	ยกร่องพูนดินขนาด กว้าง 3 ม. ยาว 220 ม. สูง 0.50 ม. ตาม แบบอบต.กุดรัง กำหนด - ลงหินคลุกขนาด กว้าง 3 ม. ยาว 220 ม. หนา 0.10 ม. ตามแบบอบต.กุดรัง กำหนด		200,0 00	200,000	200,000	จำนวน ประชาชน สัญจรสะดวก และปลอดภัย	ประชาชนได้รับความ สะดวกและปลอดภัย	กองช่าง
10	โครงการก่อสร้างถนนยก ร่องพูนดิน บ้านกุดเม็ก หมู่ที่ 8 จากบ้านนางสม พร พิมพ์จ่อง-นานาย สาคร พลสิมมา	เพื่อความสะอาด ในการสัญจรไปมา ในการใช้ยาน พาหนะ	ยกร่องพูนดินขนาด กว้าง 4 ม. ยาว 400 ม. สูง 0.50 ม. ตาม แบบอบต.กุดรัง กำหนด		200,0 00	200,000	200,000	จำนวน ประชาชน สัญจรสะดวก และปลอดภัย	ประชาชนได้รับความ สะดวกและปลอดภัย	กองช่าง
11	โครงการก่อสร้างถนนยก ร่องพูนดิน บ้านกุดเม็ก หมู่ที่ 8 จากนานายสาคร พลสิมมา-นางนางพิน ภัคดี ราช	เพื่อความสะอาด ในการสัญจรไปมา ในการใช้ยาน พาหนะ	ยกร่องพูนดินขนาด กว้าง 4 ม. ยาว 500 ม. สูง 0.50 ม. ตาม แบบอบต.กุดรัง กำหนด		200,0 00	200,000	200,000	จำนวน ประชาชน สัญจรสะดวก และปลอดภัย	ประชาชนได้รับความ สะดวกและปลอดภัย	กองช่าง
12	โครงการก่อสร้างถนนยก ร่องพูนดิน บ้านกุดเม็ก หมู่ที่ 8 จากถนน มิตรภาพ-นางนางพิน ภัคดี ราช	เพื่อความสะอาด ในการสัญจรไปมา ในการใช้ยาน พาหนะ	ยกร่องพูนดินขนาด กว้าง 4 ม. ยาว 400 ม. สูง 0.50 ม. ตาม แบบอบต.กุดรัง กำหนด		200,0 00	200,000	200,000	จำนวน ประชาชน สัญจรสะดวก และปลอดภัย	ประชาชนได้รับความ สะดวกและปลอดภัย	กองช่าง

13	โครงการก่อสร้างถนนลาดยาง บ้านกุดเม็ก หมู่ที่ 8 จากบ้านกุดเม็ก-บ้านหนองน้ำใส	เพื่อความสะดวกในการสัญจรไปมาในการใช้ยานพาหนะ	ถมดินขนาดกว้าง 7 ม. ยาว 117 ม. หนา 0.04 ม. ตามแบบอบต.กุดรังกำหนด			200,000	200,000	200,000	จำนวนประชาชน สัญจรสะดวกและปลอดภัย	ประชาชนได้รับความสะดวกและปลอดภัย	กองช่าง
14	โครงการปรับปรุงซ่อมแซมถนนพร้อมลงหินคลุก บ้านกุดเม็ก หมู่ที่ 8 จากนายนายบุญชู เสาวรส-นายนางทองมา นามทับ	เพื่อความสะดวกในการขนส่งสินค้าทางการเกษตรและปลอดภัย	ขนาดกว้าง 3.00 ม. ยาว 500 ม. หนา 0.10 ม. ตามแบบอบต.กุดรังกำหนด			200,000	200,000	200,000	จำนวนประชาชน ผู้ได้รับผลประโยชน์และสัญจรปลอดภัย	ประชาชนสะดวกในการขนส่งสินค้าการเกษตรและปลอดภัย	กองช่าง
15	โครงการก่อสร้างถมดินบ้านกุดเม็ก หมู่ที่ 8 จากนายนาวลจันท์-นายนายแก้ว บัวเผื่อน	เพื่อความสะดวกในการสัญจร	ขนาดกว้าง 3 ม. ยาว 750 ม. สูง 0.50 ม. พร้อมปรับเกรด ตามแบบอบต.กุดรังกำหนด			200,000	200,000	200,000	จำนวนประชาชน ผู้สัญจรไปมา	ประชาชนมีความสะดวกในการสัญจรและปลอดภัย	กองช่าง
16	โครงการก่อสร้างถนนถมดิน บ้านกุดเม็ก หมู่ที่ 8 จากบ้านนายสมศักดิ์ เสาวรส-บ้านนายพัน ภูยางสิม	เพื่อความสะดวกในการสัญจรไปมาในการใช้ยานพาหนะ	ถมดินขนาดกว้าง 3 ม. ยาว 750 ม. สูง 0.50 ม. ตามแบบอบต.กุดรังกำหนด			200,000	200,000	200,000	จำนวนประชาชน ผู้สัญจรไปมา	ประชาชนมีความสะดวกในการสัญจรและปลอดภัย	กองช่าง

1.1
แผนงาน
อุตสาหกรรม
และการ
โยธา (หมู่
ที่ 9)

			เป้าหมาย	งบประมาณและที่ผ่านมา	ตัวชี้วัด	ผลที่คาดว่าจะ	หน่วยงานรับ
--	--	--	----------	----------------------	-----------	---------------	-------------

ที่	โครงการ	วัตถุประสงค์	(ผลผลิตของโครงการ)	2566 (บาท)	2567 (บาท)	2568 (บาท)	2569 (บาท)	2570 (บาท)	(KPI)	จะได้รับ	ผิดชอบหลัก
1	โครงการก่อสร้างถนนคอนกรีตเสริมเหล็ก บ้านหัวขัว หมู่ที่ 9 จากนางางบุผา ศรีกิงพาน-นายภุชณะ ศรีกิงพาน	เพื่อความสะดวกในการสัญจรไปมาในการใช้ยานพาหนะ	ขนาดกว้าง 4 ม.ยาว 80 ม. หนา 0.15 ม. ตามแบบอบต.กุดรัง กำหนด			200,000	200,000	200,000	จำนวนประชาชนสัญจรสะดวกและปลอดภัย	ประชาชนได้รับความสะดวกและปลอดภัย	กองช่าง
2	โครงการก่อสร้างถนนคอนกรีตเสริมเหล็ก บ้านหัวขัว หมู่ที่ 9 จากบ้านนายดำเนิน พลหงส์ - บ้านนางสมาน ศรีกลาง	เพื่อความสะดวกในการสัญจรไปมาในการใช้ยานพาหนะ	ขนาดกว้าง 4 ม.ยาว 80 ม. หนา 0.15 ม. ตามแบบอบต.กุดรังกำหนด			200,000	200,000	200,000	จำนวนประชาชนสัญจรสะดวกและปลอดภัย	ประชาชนได้รับความสะดวกและปลอดภัย	กองช่าง
3	โครงการก่อสร้างถนนคอนกรีตเสริมเหล็ก บ้านหัวขัว หมู่ที่ 9 จากถนนแจ้งสนิท - บ้านนายถวิล อูปรัง	เพื่อความสะดวกในการสัญจรไปมาในการใช้ยานพาหนะ	ขนาดกว้าง 4 ม.ยาว 80 ม. หนา เฉลี่ย 0.15 ม. ตามแบบอบต.กุดรังกำหนด			200,000	200,000	200,000	จำนวนประชาชนสัญจรสะดวกและปลอดภัย	ประชาชนได้รับความสะดวกและปลอดภัย	กองช่าง
4	โครงการก่อสร้างถนนคอนกรีตเสริมเหล็ก บ้านหัวขัว หมู่ที่ 9 จากบ้านนางจันทะนา มะโฮง-บ้านนางลำตวน มานะต่อ	เพื่อความสะดวกในการสัญจรไปมาในการใช้ยานพาหนะ	ขนาดกว้าง 4 ม.ยาว 80 ม. หนา เฉลี่ย 0.15 ม.ตามแบบอบต.กุดรังกำหนด			200,000	200,000	200,000	จำนวนประชาชนสัญจรสะดวกและปลอดภัย	ประชาชนได้รับความสะดวกและปลอดภัย	กองช่าง
5	โครงการก่อสร้างถนนคอนกรีตเสริมเหล็ก บ้านหัวขัว หมู่ที่ 9 จากถนนแจ้ง	เพื่อความสะดวกในการสัญจรไปมาในการใช้ยานพาหนะ	ขนาดกว้าง 6 ม.ยาว 50 ม. หนา 0.15 ม. ตามแบบอบต.กุดรังกำหนด			200,000	200,000	200,000	จำนวนประชาชนสัญจรสะดวกและปลอดภัย	ประชาชนได้รับความสะดวกและปลอดภัย	กองช่าง

	สนิท-นายนายสุระเยส ปัตถา วะโร										
6	โครงการก่อสร้างถนน คอนกรีตเสริมเหล็ก บ้านหัว ขัว หมู่ที่ 9 จากแยกบ้าน จอมทอง-นายนายจำปา สมี น้อย	เพื่อความสะดวกใน การสัญจรไปมาใน การใช้นาน พานะ	ขนาดกว้าง 4 ม.ยาว 80 ม. หนา 0.15 ม. ตามแบบอบต.กุดรัง กำหนด			200,0 00	200,000	200,000	จำนวนประชาชน สัญจรสะดวกและ ปลอดภัย	ประชาชนได้รับความสะดวก และปลอดภัย	กองช่าง
7	โครงการก่อสร้างถนนหิน คลุก บ้านหัวขัว หมู่ที่ 9 จากน่านางสุภาภรณ์ อุปรัง - นายนายกวัน เทียบแสง	เพื่อความสะดวกใน การสัญจรไปมาใน การใช้นาน พานะ	ขนาด กว้าง 4 ม.ยาว 400 ม.หนา 0.10 ม. ตามแบบอบต.กุดรัง กำหนด			200,0 00	200,000	200,000	จำนวนประชาชน สัญจรสะดวกและ ปลอดภัย	ประชาชนได้รับความสะดวก และปลอดภัย	กองช่าง
8	โครงการก่อสร้างถนนหิน คลุก บ้านหัวขัว หมู่ที่ 9 จากบ้านนางฉันทนา มะ โฮง-น่านางลำตวน มานะ ต่อ	เพื่อความสะดวกใน การสัญจรไปมาใน การใช้นาน พานะ	ขนาดกว้าง 4 ม.ยาว 400 ม.หนา 0.10 ม. ตามแบบอบต.กุดรัง กำหนด			200,0 00	200,000	200,000	จำนวนประชาชน สัญจรสะดวกและ ปลอดภัย	ประชาชนได้รับความสะดวก และปลอดภัย	กองช่าง
9	โครงการก่อสร้างถนนหิน คลุก บ้านหัวขัว หมู่ที่ 9 จากนายนายณรงค์ ศรีชัย ปัญหา- นายนายจำปา สมี น้อย	เพื่อความสะดวกใน การสัญจรไปมาใน การใช้นาน พานะ	ขนาดกว้าง 4 ม.ยาว 400 ม.หนา 0.10 ม. ตามแบบอบต.กุดรัง กำหนด			200,0 00	200,000	200,000	จำนวนประชาชน สัญจรสะดวกและ ปลอดภัย	ประชาชนได้รับความสะดวก และปลอดภัย	กองช่าง
10	โครงการก่อสร้างถนนหิน คลุก บ้านหัวขัว หมู่ที่ 9 จากถนนแจ้งสนิท - นายนาย สมนึก สีทับ	เพื่อความสะดวกใน การสัญจรไปมาใน การใช้นาน พานะ	ขนาดกว้าง 4 ม.ยาว 400 ม. หนา 0.10 ม. ตามแบบอบต.กุดรัง กำหนด			200,0 00	200,000	200,000	จำนวนประชาชน สัญจรสะดวกและ ปลอดภัย	ประชาชนได้รับความสะดวก และปลอดภัย	กองช่าง

11	โครงการก่อสร้างถนนหินคลุก บ้านหัวขัว หมู่ที่ 9 จากนายนายประกอบ พุทธดาเต - นานางทองการ ราชกิจ	เพื่อความสะอาดในการสัญจรไปมาในการใช้ยานพาหนะ	ขนาดกว้าง 5 ม. ยาว 330 ม. หนา 0.10 ม. พร้อมปรับเกลี่ยเรียบตามแบบอบต.กุดรังกำหนด			200,000	200,000	200,000	จำนวนประชาชนสัญจรสะดวกและปลอดภัย	ประชาชนได้รับความสะดวกและปลอดภัย	กองช่าง
12	โครงการก่อสร้างถนนยกร่องพุนดิน บ้านหัวขัว หมู่ที่ 9 จากนายสุระยศ ปัดภาวะโร-ศูนย์พัฒนาที่ดิน	เพื่อความสะอาดในการสัญจรไปมาในการใช้ยานพาหนะ	ขนาดกว้าง 6 ม. ยาว 450 ม. สูง 0.50 ม. ตามแบบอบต.กุดรังกำหนด			200,000	200,000	200,000	จำนวนประชาชนสัญจรสะดวกและปลอดภัย	ประชาชนได้รับความสะดวกและปลอดภัย	กองช่าง
13	โครงการก่อสร้างถนนยกร่องพุนดิน บ้านหัวขัว หมู่ที่ 9 จากนายศิริวัฒน์ - นานายกฤษณะ ศรีกิ่งพาน	เพื่อความสะอาดในการสัญจรไปมาในการใช้ยานพาหนะ	ขนาดกว้าง 4 ม. ยาว 500 ม. สูง 0.50 ม. ตามแบบอบต.กุดรัง กำหนด			200,000	200,000	200,000	จำนวนประชาชนสัญจรสะดวกและปลอดภัย	ประชาชนได้รับความสะดวกและปลอดภัย	
14	โครงการก่อสร้างลานคอนกรีต บ้านหัวขัว หมู่ที่ 9 บริเวณหอประปาหมู่บ้าน	เพื่อความสะอาดในการจัดกิจกรรมของชุมชน	ก่อสร้างลานคอนกรีตเอนกประสงค์บริเวณหอประปาหมู่บ้านตามแบบอบต.กุดรังกำหนด			200,000	200,000	200,000	จำนวนประชาชนที่ได้รับผลประโยชน์	มีสถานที่เพียงพอในการจัดกิจกรรมของชุมชน	กองช่าง
15	โครงการก่อสร้างลานกีฬาชุมชน บ้านหัวขัว หมู่ที่ 9	เพื่อเป็นพื้นที่ออกกำลังกายของชุมชน	ก่อสร้างลานกีฬาหมู่บ้าน ตามแบบอบต.กุดรังกำหนด			200,000	200,000	200,000	จำนวนประชาชนที่ได้รับผลประโยชน์	ประชาชนมีพื้นที่ออกกำลังกายใช้เวลาว่างให้เกิดประโยชน์	กองช่าง
16	โครงการขยายไหล่ทางคอนกรีตเสริมเหล็ก ถนนภายในหมู่บ้าน บ้านหัวขัว หมู่ที่ 9	เพื่อการจราจรสะดวกและปลอดภัย	ขนาดกว้างข้างละ 1 เมตร ตามแบบอบต.กุดรังกำหนด			200,000	200,000	200,000	จำนวนถนนที่ขยายไหล่ทางคสล.ภายในหมู่บ้าน	ประชาชนสัญจรสะดวกและปลอดภัย	กองช่าง

17	โครงการก่อสร้างลานคอนกรีต บ้านหัวขัว หมู่ที่ 9	เพื่อก่อสร้างเป็นลานอเนกประสงค์	ก่อสร้างลานคอนกรีตวัดบ้านหัวขัว ตามแบบอบต. กุดรังกำหนด			200,000	200,000	200,000	จำนวนผู้ได้รับผลประโยชน์	สะดวกสบายในการจัดกิจกรรมต่างๆของวัดและชุมชน	กองช่าง
18	โครงการก่อสร้างถนนยกร่องพุนดิน บ้านหัวขัว หมู่ที่ 9 จากนางสาวสุภาพร อุประิ่ง - นานายจำปา สมีน้อย	เพื่อความสะดวกในการสัญจรไปมาในการใช้ยานพาหนะ	ขนาดกว้าง 4 ม. ยาว 500 ม. สูง 0.50 ม. ตามแบบอบต.กุดรังกำหนด			200,000	200,000	200,000	จำนวนผู้ได้รับผลประโยชน์	สะดวกสบายในการสัญจรและขนส่งสินค้า การเกษตร	กองช่าง
19	โครงการก่อสร้างถนนยกร่องพุนดิน บ้านหัวขัว หมู่ที่ 9 จากนายณรงค์ ศรีไชยปัญญา - วงกกโพธิ์	เพื่อความสะดวกในการสัญจรไปมาในการใช้ยานพาหนะ	ขนาดกว้าง 4 ม. ยาว 500 ม. สูง 0.50 ม. ตามแบบอบต.กุดรังกำหนด			200,000	200,000	200,000	จำนวนผู้ได้รับผลประโยชน์	สะดวกสบายในการสัญจรและขนส่งสินค้า การเกษตร	กองช่าง
20	โครงการก่อสร้างถนนยกร่องพุนดิน บ้านหัวขัว หมู่ที่ 9 จากนางลำไย สีแขนไตร - ลำห้วยแฮด	เพื่อความสะดวกในการสัญจรไปมาในการใช้ยานพาหนะ	ขนาดกว้าง 4 ม. ยาว 500 ม. สูง 0.50 ม. ตามแบบอบต.กุดรังกำหนด			200,000	200,000	200,000	จำนวนผู้ได้รับผลประโยชน์	สะดวกสบายในการสัญจรและขนส่งสินค้า การเกษตร	กองช่าง
21	โครงการก่อสร้างถนนหินคลุก บ้านหัวขัว หมู่ที่ 9 จากราม 61 รีสอร์ท-นางนางวงเดือน โพธิ์ฉิม	เพื่อความสะดวกและปลอดภัยในการสัญจร	ขนาดกว้าง 4 ม. ยาว 400 ม. สูง 0.10 ม. ตามแบบอบต.กุดรังกำหนด			200,000	200,000	200,000	จำนวนผู้ได้รับผลประโยชน์	สะดวกสบายในการสัญจรและขนส่งสินค้า การเกษตร	กองช่าง
22	โครงการก่อสร้างถนนคอนกรีตเสริมเหล็ก บ้านหัวขัว หมู่ที่ 9 รอบสวนสาธารณะโรงคูลี	เพื่อเป็นลานกิจกรรมและใช้ประโยชน์ต่างๆของชุมชน	ขนาดกว้าง 3 ม. ยาว 150 ม. หนา 0.10 ม. ตามแบบอบต.กุดรังกำหนด								

1.1 แผนงานอุตสาหกรรมและการโยธา (หมู่ที่ 10)

ที่	โครงการ	วัตถุประสงค์	เป้าหมาย (ผลผลิตของ โครงการ)	งบประมาณและที่ผ่านมา					ตัวชี้วัด (KPI)	ผลที่คาดว่าจะ ได้รับ	หน่วยงานรับ ผิดชอบหลัก
				2566 (บาท)	2567 (บาท)	2568 (บาท)	2569 (บาท)	2570 (บาท)			
1	โครงการก่อสร้างถนนคอนกรีตเสริมเหล็ก บ้านโสกขุน หมู่ที่ 10 จากถนนป่อแก - นานายคำ ปัน แก้วหล่อน	เพื่อความสะอาด ในการสัญจรไปมา ในการใช้ยานพาหนะ	ขนาดกว้าง 5 ม. ยาว 80 ม. หนาเฉลี่ย 0.15 ม.ตามแบบ อบต.กุดรังกำหนด			200,000	200,000	200,000	จำนวนประชาชนสัญจรสะดวกและปลอดภัย	ประชาชนได้รับความสะดวกและปลอดภัย	กองช่าง
2	โครงการก่อสร้างถนนลงหินคลุก บ้านโสกขุน หมู่ที่ 10 จากบล็อกคอนเวร์ส (เชื่อมต่อจุดเดิม) - บ้านนายสำรี ราชโคตร	เพื่อความสะอาด ในการสัญจรไปมา ในการใช้ยานพาหนะ	ขนาดกว้าง 4 ม. ยาว 100 ม. หนา 0.10 ม. ตามแบบ อบต.กุดรังกำหนด			200,000	200,000	200,000	จำนวนประชาชนสัญจรสะดวกและปลอดภัย	ประชาชนได้รับความสะดวกและปลอดภัย	กองช่าง
3	โครงการก่อสร้างถนนคอนกรีตเสริมเหล็ก บ้านโสกขุน หมู่ที่ 10 จากนางน้อย ต้นเสตี-นานายคำปัน แก้วหล่อน	เพื่อความสะอาด ในการสัญจรไปมา ในการใช้ยานพาหนะ	ขนาดกว้าง 4 ม. ยาว 80 ม. หนา 0.15 ม.ตามแบบ อบต.กุดรังกำหนด			200,000	200,000	200,000	จำนวนประชาชนสัญจรสะดวกและปลอดภัย	ประชาชนได้รับความสะดวกและปลอดภัย	กองช่าง
4	โครงการก่อสร้างถนนคอนกรีตเสริมเหล็ก บ้านโสกขุน หมู่ที่ 10 จากบ้านนางบุญมี เพชรกอง - บ้านนายสนิท บุรินอก	เพื่อความสะอาด ในการสัญจรไปมา ในการใช้ยานพาหนะ	ขนาดกว้าง 5 ม. ยาว 70 ม. หนา 0.15 ม. ตามแบบ อบต.กุดรัง กำหนด			200,000	200,000	200,000	จำนวนประชาชนสัญจรสะดวกและปลอดภัย	ประชาชนได้รับความสะดวกและปลอดภัย	กองช่าง

5	โครงการก่อสร้างถนน คอนกรีตเสริมเหล็ก บ้าน โสภชุน หมู่ที่ 10 จากหอ ประปาโสภชุน-บ้านสว่าง	เพื่อความสะดวก ในการสัญจรไปมา ในการใช้ยาน พาหนะ	ขนาดกว้าง 5 ม. ยาว 70 ม. หนา เฉลี่ย 0.15 ม.ตาม แบบอบต.กุดรัง กำหนด			200,0 00	200,000	200,000	จำนวน ประชาชน สัญจรสะดวก และปลอดภัย	ประชาชนได้รับความ สะดวกและปลอดภัย	กองช่าง
6	โครงการก่อสร้างถนน คอนกรีตเสริมเหล็ก บ้าน โสภชุน หมู่ที่ 10 จาก ถนนบ้านบ่อแก-สถานี ตำรวจภูธรกุดรัง	เพื่อความสะดวก ในการสัญจรไปมา ในการใช้ยาน พาหนะ	ขนาดกว้าง 5 ม. ยาว 70 ม. หนา เฉลี่ย 0.15 ม.ตาม แบบอบต.กุดรัง กำหนด			200,0 00	200,000	200,000	จำนวน ประชาชน สัญจรสะดวก และปลอดภัย	ประชาชนได้รับความ สะดวกและปลอดภัย	กองช่าง
7	โครงการก่อสร้างถนน คอนกรีตเสริมเหล็ก บ้าน โสภชุน หมู่ที่ 10 จากบ้าน นายสมบัติ ดีแหบ - ถนน แจ้งสนิท	เพื่อความสะดวก ในการสัญจรไปมา ในการใช้ยาน พาหนะ	ขนาดกว้าง 4 ม. ยาว 80 ม. หนาเฉลี่ย 0.15 ม.ตามแบบ อบต.กุดรังกำหนด			200,0 00	200,000	200,000	จำนวน ประชาชน สัญจรสะดวก และปลอดภัย	ประชาชนได้รับความ สะดวกและปลอดภัย	กองช่าง
8	โครงการก่อสร้างถนน คอนกรีตเสริมเหล็ก บ้าน โสภชุน หมู่ที่ 10 จาก ถนนแจ้งสนิท - นานาง ทองคำ ชาสมบัติ	เพื่อความสะดวก ในการสัญจรไปมา ในการใช้ยาน พาหนะ	ขนาดกว้าง 5 ม. ยาว 70 ม. หนาเฉลี่ย 0.15 ม.ตามแบบ อบต.กุดรังกำหนด			200,0 00	200,000	200,000	จำนวน ประชาชน สัญจรสะดวก และปลอดภัย	ประชาชนได้รับความ สะดวกและปลอดภัย	กองช่าง
9	โครงการก่อสร้างถนน คอนกรีตเสริมเหล็ก บ้าน โสภชุน หมู่ที่ 10 จากบ้าน นางสาว - ถนนแจ้งสนิท	เพื่อความสะดวก ในการสัญจรไปมา ในการใช้ ยานพาหนะ	ขนาดกว้าง 4 ม. ยาว 60 ม. หนาเฉลี่ย 0.15 ม.ตามแบบ อบต.กุดรังกำหนด			150,0 00	150,000	150,000	จำนวน ประชาชน สัญจรสะดวก และปลอดภัย	ประชาชนได้รับความ สะดวกและปลอดภัย	กองช่าง

10	โครงการก่อสร้างถนนหินคลุก บ้านโสกขุน หมู่ที่ 10 จากบล็อกคอนเวิร์ส - บ้านนายสอนชัย เจริญรัมย์	เพื่อความสะดวกในการสัญจรไปมาในการใช้ยานพาหนะ	ขนาดกว้าง 4 ม. ยาว 400 ม. หนา 0.10 ม. ตามแบบอบต.กุดรังกำหนด			150,000	150,000	150,000	จำนวนประชาชนสัญจรสะดวกและปลอดภัย	ประชาชนได้รับความสะดวกและปลอดภัย	กองช่าง
11	โครงการก่อสร้างถนนยกร่องปูนดินพร้อมลงหินคลุกบ้านโสกขุน หมู่ที่ 10 จากถนนบ่อแก(ข้างวัดป่าโสกขุน) - ไร่ นายเวช ดีแหบ	เพื่อความสะดวกในการสัญจรไปมาในการใช้ยานพาหนะ	ขนาดกว้าง 6 ม. ยาว 160 ม. สูง 0.50 ม. ตามแบบอบต.กุดรังกำหนด -ลงหินคลุกขนาดกว้าง 6 ม. ยาว 160 ม. หนา 0.10 ม. ตามแบบอบต.กำหนด			200,000	200,000	200,000	จำนวนประชาชนสัญจรสะดวกและปลอดภัย	ประชาชนได้ ได้รับความสะดวก และปลอดภัย	กองช่าง
12	โครงการก่อสร้างถนนยกร่องปูนดินพร้อมลงหินคลุกบ้านโสกขุน หมู่ที่ 10 จากถนนแจ้งสนิท-บ้านหัวช้าง	เพื่อความสะดวกในการสัญจรไปมาในการใช้ยานพาหนะ	ขนาดกว้าง 3 ม. ยาว 220 ม. สูง 0.50 ม. ตามแบบอบต.กำหนด -ลงหินคลุกขนาดกว้าง 3 ม. ยาว 220 ม. หนา 0.10 ม. ตามแบบอบต.กุดรังกำหนด			100,000	100,000	100,000	จำนวนประชาชนสัญจรสะดวกและปลอดภัย	ประชาชนได้ ได้รับความสะดวก และปลอดภัย	กองช่าง
13	โครงการก่อสร้างถนนยกร่องปูนดินพร้อมลงหินคลุกบ้านโสกขุน หมู่ที่ 10 จากลำห้วยโสกขุน-ถนนโสกขุน		ขนาดกว้าง 4 ม. ยาว 200 ม. สูง 0.50 ม. ตามแบบอบต.กำหนด -ลงหินคลุกขนาดกว้าง 4 ม. ยาว 200 ม. หนา 0.10 ม. ตามแบบอบต.กุดรังกำหนด			100,000	100,000	100,000	จำนวนประชาชนสัญจรสะดวกและปลอดภัย	ประชาชนได้ ได้รับความสะดวก และปลอดภัย	กองช่าง

1	โครงการก่อสร้างถนนคอนกรีตเสริมเหล็ก บ้านสว่าง หมู่ที่ 11 ถนนสายบ้านสว่าง-บ้านโสกขุนจากนางนาหงา รัชชานางวงเดือน ศรีอุดม	เพื่อความสะอาดในการสัญจรไปมาในการใช้ยานพาหนะ	ขนาดกว้าง 5 ม. ยาว 64 ม. หนา 0.15 ม. ตามแบบอบต.กุดรังกำหนด			200,000	200,000	200,000	จำนวนประชาชนสัญจรสะดวกและปลอดภัย	ประชาชนได้ ได้รับความสะดวก และปลอดภัย	กองช่าง
2	โครงการขยายไหล่ทางถนนคอนกรีตเสริมเหล็ก บ้านสว่าง หมู่ที่ 11 จากนางนาบุญเพ็ง ไวท่า - นางนายเตชา ชาสมบัติ	เพื่อการสัญจรสะดวกและปลอดภัย	ขยายไหล่ทางถนนคสล. ข้างละ 1 เมตรขนาดกว้าง 1 ม. ยาว 300 ม. หนา 0.15 ม. ตามแบบอบต.กุดรังกำหนด			100,000	100,000	100,000	จำนวนประชาชนสัญจรสะดวกและปลอดภัย	ประชาชนสัญจรสะดวกและปลอดภัย	กองช่าง
3	โครงการก่อสร้างถนนหินคลุก บ้านสว่าง หมู่ที่ 11 จากถนนแจ้งสนิท จากนางนางสมจิตร พินราช-นายจ๋านงค์ สีเทา	เพื่อความสะอาดในการสัญจรไปมาในการใช้ยานพาหนะ	ลงหินคลุกขนาดกว้าง 4 ม. ยาว 400 ม. หนา 0.10 ม. พร้อมปรับเกลี่ยเรียบตามแบบอบต.กุดรังกำหนด			200,000	200,000	200,000	จำนวนประชาชนสัญจรสะดวกและปลอดภัย	ประชาชนได้รับความสะดวกและปลอดภัย	กองช่าง
4	โครงการก่อสร้างถนนคอนกรีตเสริมเหล็ก บ้านสว่าง หมู่ที่ 11 จากบ้านนายทองศักดิ์ สายสีสด-นางนางอรุณ ไชยบัง	เพื่อความสะอาดในการสัญจรไปมาในการใช้ยานพาหนะ	ขนาดกว้าง 4 ม. ยาว 110 ม. หนา 0.10 ม.ตามแบบอบต.กุดรังกำหนด			200,000	200,000	200,000	จำนวนประชาชนสัญจรสะดวกและปลอดภัย	ประชาชนได้ ได้รับความสะดวก และปลอดภัย	กองช่าง
5	โครงการก่อสร้างถนนคอนกรีตเสริมเหล็ก บ้านสว่าง หมู่ที่ 11 จากบ้านนางสมถวิล โคตรขารี-ถนนโกสุม-โสกขุน	เพื่อความสะอาดในการสัญจรไปมาในการใช้ยานพาหนะ	ขนาดกว้าง 5 ม. ยาว 90 ม. หนา 0.10 ม.ตามแบบอบต.กุดรังกำหนด			200,000	200,000	200,000	จำนวนประชาชนสัญจรสะดวกและปลอดภัย	ประชาชนได้ ได้รับความสะดวก และปลอดภัย	กองช่าง

1	โครงการก่อสร้างถนน คอนกรีตเสริมเหล็ก บ้าน หนองน้ำใส หมู่ที่ 12 จาก บ้านนายปรัชญา เหนือ ศรี-ลำห้วยแท่น	เพื่อความสะดวก ในการสัญจรไปมา ในการใช้ยาน พาหนะ	ขนาดกว้าง 3 ม. ยาว 110 ม. หนา 0.15 ม. ตามแบบ อบต.กุดรังกำหนด			200,0 00	200,000	200,000	จำนวน ประชาชน สัญจรสะดวก และปลอดภัย	ประชาชนได้รับความ สะดวกและปลอดภัย	กองช่าง
2	โครงการก่อสร้างถนน คอนกรีตเสริมเหล็ก บ้าน หนองน้ำใส หมู่ที่ 12 จาก สามแยกนายนายพัน ภูยาง สิม-น่านางนาง นาใจแก้ว	เพื่อความสะดวก ในการสัญจรไปมา ในการใช้ยาน พาหนะ	ขนาดกว้าง 3 ม. ยาว 110 ม. หนา 0.15 ม. ตามแบบ อบต.กุดรังกำหนด			200,0 00	200,000	200,000	จำนวน ประชาชน สัญจรสะดวก และปลอดภัย	ประชาชนได้รับความ สะดวกและปลอดภัย	กองช่าง
3	โครงการก่อสร้างถนน คอนกรีตเสริมเหล็ก บ้าน หนองน้ำใส หมู่ที่ 12 จาก บ้านนายมนตรี เรียนรู้ – เขตตำบลวังใหม่	เพื่อความสะดวก ในการสัญจรไปมา ในการใช้ยาน พาหนะ	ขนาดกว้าง 7 ม. ยาว 103 ม. หนา 0.10 ม.ตามแบบ อบต.กุดรังกำหนด			300,0 00	300,000	300,000	จำนวน ประชาชน สัญจรสะดวก และปลอดภัย	ประชาชนได้รับความ สะดวกและปลอดภัย	กองช่าง
4	โครงการก่อสร้างถนน คอนกรีตเสริมเหล็ก บ้าน หนองน้ำใส หมู่ที่ 12 จาก บ้านนางฉันทนา – บ้าน นางจินดา	เพื่อความสะดวก ในการสัญจรไปมา ในการใช้ยาน พาหนะ	ขนาดกว้าง 4 ม.ยาว 80 ม. หนาเฉลี่ย 0.15 ม.ตามแบบ อบต.กุดรังกำหนด			200,0 00	200,000	200,000	จำนวน ประชาชน สัญจรสะดวก และปลอดภัย	ประชาชนได้รับความ สะดวกและปลอดภัย	กองช่าง
5	โครงการก่อสร้างถนน คอนกรีตเสริมเหล็ก บ้าน หนองน้ำใส หมู่ที่ 12 จาก	เพื่อความสะดวก ในการสัญจรไปมา ในการใช้ยาน พาหนะ	ขนาดกว้าง 3 ม. ยาว 150 ม. หนา 0.10 ม. ตามแบบ อบต.กุดรังกำหนด			200,0 00	200,000	200,000	จำนวน ประชาชน สัญจรสะดวก และปลอดภัย	ประชาชนได้รับความ สะดวกและปลอดภัย	กองช่าง

	หมู่บ้าน-วัดป่าหนองน้ำใส										
6	โครงการก่อสร้างถนนคอนกรีตเสริมเหล็ก บ้านหนองน้ำใส หมู่ที่ 12 จากบ้านนางบุญศรี-วัดป่าหนองน้ำใส	เพื่อความสะอาดในการสัญจรไปมาในการใช้ยานพาหนะ	ขนาดกว้าง 4 ม. ยาว 70 ม. หนา 0.15 ม. ตามแบบอบต.กุดรังกำหนด			200,000	200,000	200,000	จำนวนประชาชนสัญจรสะดวกและปลอดภัย	ประชาชนได้รับความสะดวกและปลอดภัย	กองช่าง
7	โครงการก่อสร้างถนนคอนกรีตเสริมเหล็ก บ้านหนองน้ำใส หมู่ที่ 12 จากบ้านนายมงคล - บ้านนางรัตรา	เพื่อความสะอาดในการสัญจรไปมาในการใช้ยานพาหนะ	ขนาดกว้าง 4 ม. ยาว 80 ม. หนา เฉลี่ย 0.15 ม.ตามแบบอบต.กุดรังกำหนด			200,000	200,000	200,000	จำนวนประชาชนสัญจรสะดวกและปลอดภัย	ประชาชนได้รับความสะดวกและปลอดภัย	กองช่าง
8	โครงการก่อสร้างถนนคอนกรีตเสริมเหล็ก บ้านหนองน้ำใส หมู่ที่ 12 จากบ้านนายสมร - บ้านนายประชา	เพื่อความสะอาดในการสัญจรไปมาในการใช้ยานพาหนะ	ขนาดกว้าง 3.5 ม. ยาว 90 ม. หนา เฉลี่ย 0.15 ม. ตามแบบอบต.กุดรังกำหนด			200,000	200,000	200,000	จำนวนประชาชนสัญจรสะดวกและปลอดภัย	ประชาชนได้รับความสะดวกและปลอดภัย	กองช่าง
9	โครงการก่อสร้างถนนคอนกรีตเสริมเหล็ก บ้านหนองน้ำใส หมู่ที่ 12 จากบ้านนายธนบัติ เสาวรส-บ้านนายสกาวิทอแก้ว	เพื่อความสะอาดในการสัญจรไปมาในการใช้ยานพาหนะ	ขนาดกว้าง 3 ม. ยาว 15 ม. หนา เฉลี่ย 0.15 ม. ตามแบบอบต.กุดรังกำหนด			100,000	100,000	100,000	จำนวนประชาชนสัญจรสะดวกและปลอดภัย	ประชาชนได้รับความสะดวกและปลอดภัย	กองช่าง

10	โครงการก่อสร้างถนนยก ร่องพูนดิน บ้านหนองน้ำ ใส หมู่ที่ 12 จากนาย สมบัติ กางอินทร์เดช – ถนนแยกวัดป่า	เพื่อความสะอาด ในการสัญจรไปมา ในการใช้ ยานพาหนะ	ขนาดกว้าง 4 ม. ยาว 500 ม .สูง 0.50 ม. พร้อมปรับ เกลี่ยเรียบ ตามแบบ อบต.กุดรังกำหนด			200,0 00	200,000	200,000	จำนวนประชา ชนสัญจรสะดวก และปลอดภัย	ประชาชนได้รับความ สะดวกและปลอดภัย	กองช่าง
11	โครงการก่อสร้างถนนหิน คลุก บ้านหนองน้ำใส หมู่ ที่ 12 จากนางนงนุชไกร- นางนาง	เพื่อความสะอาด ในการสัญจรไปมา ในการใช้ ยานพาหนะ	ขนาดกว้าง 4 ม. ยาว 400 ม.หนา 0.10 ม. พร้อมปรับ เกลี่ยเรียบ ตามแบบ อบต.กุดรังกำหนด			200,0 00	200,000	200,000	จำนวนประชา ชนสัญจรสะดวก และปลอดภัย	ประชาชนได้รับความ สะดวกและปลอดภัย	กองช่าง
12	โครงการก่อสร้างถนนหิน คลุก บ้านหนองน้ำใส หมู่ ที่ 12 จากสวนนางรอน ดวงผุยทอง-นางนาง เสาวลักษณ์ สายสีสด	เพื่อความสะอาด ในการสัญจรไปมา ในการใช้ ยานพาหนะ	ขนาดกว้าง 3 ม. ยาว 500 ม. หนา 0.10 ม. ตามแบบ อบต.กุดรังกำหนด			200,0 00	200,000	200,000	จำนวนประชา ชนสัญจรสะดวก และปลอดภัย	ประชาชนได้รับความ สะดวกและปลอดภัย	กองช่าง
13	โครงการก่อสร้างถนนยก ร่องพูนดินพร้อมลงหิน คลุก บ้านหนองน้ำใส หมู่ ที่ 12 จากนายสนั่น สุขสูงเนิน-นางายสนอง ดวงกางะ	เพื่อการสัญจร สะดวกและ ปลอดภัย	ขนาดกว้าง 4 ม. ยาว 200 ม. หนา 0.50 ม. พร้อมวาง ท่อระบายน้ำ ตาม แบบอบต.กุดรัง กำหนด -ลงหินคลุก ขนาดกว้าง 4 ม. ยาว 200 ม. หนา 0.10 ม. ตามแบบ อบต.กุดรังกำหนด			200,0 00	200,000	200,000	จำนวน ประชาชน สัญจรสะดวก และปลอดภัย	ประชาชนได้รับความ สะดวกและปลอดภัย	กองช่าง

14	โครงการก่อสร้างถนนยก ร่องพูนดิน บ้านหนองน้ำ ใส หมู่ที่ 12 จากบ้านนาง หงส์ทอง-นายสมบัติ ทางอินทร์เดช	เพื่อการสัญจร สะดวกและ ปลอดภัย	ขนาดกว้าง 4 ม. ยาว 500 ม. สูง 0.50 ม. ตามแบบ อบต.กุดรังกำหนด			200,0 00	200,000	200,000	จำนวน ประชาชน สัญจรสะดวก และปลอดภัย	ประชาชนได้รับความ สะดวกและปลอดภัย	กองช่าง
----	---	--------------------------------------	---	--	--	-------------	---------	---------	--	--------------------------------------	---------

1.1 แผนงานอุตสาหกรรมและการโยธา (หมู่ที่ 13)

ที่	โครงการ	วัตถุประสงค์	เป้าหมาย (ผลผลิตของ โครงการ)	งบประมาณและที่ผ่านมา					ตัวชี้วัด (KPI)	ผลที่คาดว่าจะ ได้รับ	หน่วยงานรับ ผิดชอบหลัก
				2566 (บาท)	2567 (บาท)	2568 (บาท)	2569 (บาท)	2570 (บาท)			
1	โครงการก่อสร้างถนน คอนกรีตเหล็ก บ้านศรี วิไล หมู่ที่ 13 จากบ้าน นางบุญยัง สุตะภักดิ์-บ้าน นางสมัย ดวงแก้ว	เพื่อความสะดวก ในการสัญจรไปมา ในการใช้ ยานพาหนะ	ขนาดกว้าง 4 ม. ยาว 85 ม. หนา 0.10 ม. ตามแบบ อบต.กุดรังกำหนด			200,0 00	200,000	200,000	จำนวน ประชาชน สัญจรสะดวก และปลอดภัย	ประชาชนได้รับความ สะดวกและปลอดภัย	กองช่าง
2	โครงการก่อสร้างถนน คอนกรีตเหล็ก บ้านศรี วิไล หมู่ที่ 13 จากบ้าน นายเคน แสงจันทร์-บ้าน นายประสาน คุณบัวลา	เพื่อความสะดวก ในการสัญจรไปมา ในการใช้ ยานพาหนะ	ขนาดกว้าง 4 ม. ยาว 80 ม. หนา 0.15 ม. ตามแบบอบต.กุดรัง กำหนด			200,0 00	200,000	200,000	จำนวน ประชาชน สัญจรสะดวก และปลอดภัย	ประชาชนได้รับความ สะดวกและปลอดภัย	กองช่าง

3	โครงการก่อสร้างถนนคอนกรีตเหล็ก บ้านศรีวิลัย หมู่ที่ 13 จากสามแยกศาลากลางบ้าน-บ้านนางทองย้อย แก่นสิงห์	เพื่อความสะดวกในการสัญจรไปมาในการใช้ยานพาหนะ	ขนาดกว้าง 4 ม. ยาว 100 ม. หนา 0.10 ม. ตามแบบอบต.กุดรังกำหนด			180,000	180,000	180,000	จำนวนประชาชนสัญจรสะดวกและปลอดภัย	ประชาชนได้รับความสะดวกและปลอดภัย	กองช่าง
4	โครงการก่อสร้างถนนคอนกรีตเหล็ก บ้านศรีวิลัย หมู่ที่ 13 จากบ้านนายสมนึก ภักดีเหล่า (เชื่อมต่อจุดเดิม)-บ้านนายสุพล สีทับ	เพื่อความสะดวกในการสัญจรไปมาในการใช้ยานพาหนะ	ขนาดกว้าง 4 ม. ยาว 80 ม. หนา 0.15 ม. ตามแบบอบต.กุดรังกำหนด			200,000	200,000	200,000	จำนวนประชาชนสัญจรสะดวกและปลอดภัย	ประชาชนได้รับความสะดวกและปลอดภัย	กองช่าง
5	โครงการก่อสร้างถนนคอนกรีตเหล็ก บ้านศรีวิลัย หมู่ที่ 13 จากบ้านนายสุพล สีทับ-บ้านนายทองอินทร์ ทะแยง	เพื่อความสะดวกในการสัญจรไปมาในการใช้ยานพาหนะ	ขนาดกว้าง 4 ม. ยาว 80 ม. หนา 0.15 ม.ตามแบบอบต.กุดรังกำหนด			200,000	200,000	200,000	จำนวนประชาชนสัญจรสะดวกและปลอดภัย	ประชาชนได้รับความสะดวกและปลอดภัย	กองช่าง
6	โครงการก่อสร้างถนนคอนกรีตเหล็ก บ้านศรีวิลัย หมู่ที่ 13 จากบ้านนางสี ไหวท่า-บ้านโนนสะอาด	เพื่อความสะดวกในการสัญจรไปมาในการใช้ยานพาหนะ	ขนาดกว้าง 4 ม. ยาว 80 ม. หนา 0.15 ม.ตามแบบอบต.กุดรังกำหนด			200,000	200,000	200,000	จำนวนประชาชนสัญจรสะดวกและปลอดภัย	ประชาชนได้รับความสะดวกและปลอดภัย	กองช่าง
7	โครงการก่อสร้างถนนลงหินคลุก บ้านศรีวิลัย หมู่ที่ 13 จากนายนายสมนึก-บ้านหัวนาคำ	เพื่อความสะดวกในการสัญจรไปมาในการใช้ยานพาหนะ	ลงหินคลุกขนาดกว้าง 5 ม. ยาว 300 ม. หนา 0.10 ม. พร้อมวางท่อช่วงนางบุญยัง สุตะภักดี และช่วงนางสมคิด สุเสนา			200,000	200,000	200,000	จำนวนประชาชนสัญจรสะดวกและปลอดภัย	ประชาชนได้รับความสะดวกและปลอดภัย	กองช่าง

			ตามแบบอบต. กุดรัง กำหนด								
8	โครงการก่อสร้างสะพาน ข้ามลำห้วยขี้หนู บ้านศรี วิไล หมู่ที่ 13 ชุมนานาย ทองอินทร์ ทะแยง-นายนาย สมาน	เพื่อการสัญจร สะดวกและ ปลอดภัย	ขนาดกว้าง 4 ม. ยาว 20 ม. ตามแบบอบต. กุดรังกำหนด			500,0 00	500,000	500,000	จำนวน ประชาชน เดินทางสะดวก และปลอดภัย	ประชาชนได้รับความ สะดวกและปลอดภัย	กองช่าง
9	โครงการก่อสร้างถนนหิน คลุก บ้านศรีวิไล หมู่ที่ 13 จากนางนงเรื่อง มะโฮง - นางนงลาววัลย์	เพื่อความสะดวกใน การสัญจรไปมาใน การใช้นาพาหนะ	ขนาดกว้าง 4 ม. ยาว 500 ม. หนา 0.10 ม. ตามแบบอบต. กุดรัง กำหนด			200,0 00	200,000	200,000	จำนวน ประชาชน สัญจรสะดวก และปลอดภัย	ประชาชนได้รับความ สะดวกและปลอดภัย	กองช่าง
10	โครงการก่อสร้างถนน คอนกรีตเสริมเหล็ก บ้าน ศรีวิไล หมู่ที่ 13 จากนา นางน้อย ศิริรินทร์พย์-บ้าน นายชัยณรงค์ สุพะโส	เพื่อการสัญจร สะดวกและ ปลอดภัย	ขนาด กว้าง 4 ม. ยาว 80 ม. หนา 0.15 ม. ตามแบบ อบต.กำหนด			200,0 00	200,000	200,000	จำนวน ประชาชน สัญจรสะดวก และปลอดภัย	ประชาชนได้รับความ สะดวกและปลอดภัย	กองช่าง

1.1 แผนงานอุตสาหกรรมและการโยธา (หมู่ที่ 14)

ที่	โครงการ	วัตถุประสงค์	เป้าหมาย (ผลผลิตของ โครงการ)	งบประมาณและที่ผ่านมา					ตัวชี้วัด (KPI)	ผลที่คาดว่าจะ จะได้รับ	หน่วยงานรับ ผิดชอบหลัก
				2566 (บาท)	2567 (บาท)	2568 (บาท)	2569 (บาท)	2570 (บาท)			
1	โครงการก่อสร้างถนนคอนกรีตเสริมเหล็ก บ้านหัวช้าง หมู่ที่ 14 จากบ้านนางผู้สตี - ถนนโสกขุ่นโกสุมพิสัย	เพื่อความสะอาด ในการสัญจรไปมา ในการใช้ ยานพาหนะ	ขนาดกว้าง 5 ม. ยาว 105 ม. หนา 0.15 ม. ตามแบบ อบต.กุดรังกำหนด			300,0 00	300,000	300,000	จำนวน ประชาชน สัญจรสะดวก และปลอดภัย	ประชาชนได้รับความ สะดวกและปลอดภัย	กองช่าง
2	โครงการก่อสร้างถนนคอนกรีตเสริมเหล็ก บ้านหัวช้าง หมู่ที่ 14 จากนายสาธิตย์ ทาลาด-ล้ำ ห้วยแท่น	เพื่อความสะอาด ในการสัญจรไปมา ในการใช้ ยานพาหนะ	ขนาดกว้าง 3 ม. ยาว 160 ม. หนา 0.10 ม. ตามแบบอบต.กุดรัง กำหนด			200,0 00	200,000	200,000	จำนวน ประชาชน สัญจรสะดวก และปลอดภัย	ประชาชนได้รับความ สะดวกและปลอดภัย	กองช่าง
3	โครงการก่อสร้างถนนคอนกรีตเสริมเหล็ก บ้านหัวช้าง หมู่ที่ 14 จากนายคำพันธ์ ไชยบัง - นายเจริญ เพ็งนาม	เพื่อความสะอาด ในการสัญจรไปมา ในการใช้ ยานพาหนะ	ขนาดกว้าง 3 ม. ยาว 160 ม. หนา เฉลี่ย 0.10 ม.ตาม แบบอบต.กุดรัง กำหนด			200,0 00	200,000	200,000	จำนวน ประชาชน สัญจรสะดวก และปลอดภัย	ประชาชนได้รับความ สะดวกและปลอดภัย	กองช่าง

4	โครงการก่อสร้างถนน คอนกรีตเสริมเหล็ก บ้าน หัวช้าง หมู่ที่ 14 จาก ถนนโกสุม-โสกขุน -นา นางบุญคำ พลสิทธิ์	เพื่อความสะดวก ในการสัญจรไปมา ในการใช้ ยานพาหนะ	ขนาดกว้าง 3 ม. ยาว 150 ม. หนา เฉลี่ย 0.10 ม.ตาม แบบอบต.กุดรัง กำหนด			200,0 00	200,000	200,000	จำนวน ประชาชน สัญจรสะดวก และปลอดภัย	ประชาชนได้รับความ สะดวกและปลอดภัย	กองช่าง
5	โครงการก่อสร้างถนน คอนกรีตเสริมเหล็ก บ้าน หัวช้าง หมู่ที่ 14 จากบ้าน นายชัยศรี ทดไทย - ถนน โสกขุน โกสุมพิสัย	เพื่อความสะดวก ในการสัญจรไปมา ในการใช้ ยานพาหนะ	ขนาดกว้าง 5 ม. ยาว 90 ม. หนา เฉลี่ย 0.10 ม.ตาม แบบอบต.กุดรัง กำหนด			200,0 00	200,000	200,000	จำนวน ประชาชน สัญจรสะดวก และปลอดภัย	ประชาชนได้รับความ สะดวกและปลอดภัย	กองช่าง
6	โครงการก่อสร้างถนน คอนกรีตเสริมเหล็ก ภายในหมู่บ้าน บ้านหัว ช้าง หมู่ที่ 14 จากนาย คำพันธ์ ไชยบัง ถึง แยก บ้านหนองป่า-โคกสี	เพื่อการสัญจร สะดวกและ ปลอดภัย	ขนาดกว้าง 4 ม. ยาว 80 ม. หนา 0.10 ม. พร้อมปรับเกลี่ยเรียบ ตามแบบอบต.กุดรัง กำหนด			200,0 00	200,000	200,000	จำนวน ประชาชน สัญจรสะดวก และปลอดภัย	ประชาชนได้รับความ สะดวกและปลอดภัย	กองช่าง
7	โครงการก่อสร้างถนน คอนกรีตเสริมเหล็ก บ้าน หัวช้าง หมู่ที่ 14 จากนา นายสัมพันธ์ ไชยบัง-บ้าน โคกสี	เพื่อความสะดวก ในการสัญจรไปมา ในการใช้ ยานพาหนะ	ขนาดกว้าง 3 ม. ยาว 150 ม. หนาเฉลี่ย 0.10 ม.ตามแบบ อบต.กุดรังกำหนด			200,0 00	200,000	200,000	จำนวน ประชาชน สัญจรสะดวก และปลอดภัย	ประชาชนได้รับความ สะดวกและปลอดภัย	กองช่าง
8	โครงการก่อสร้างถนน คอนกรีตเสริมเหล็ก บ้าน หัวช้าง หมู่ที่ 14 จากบ้าน นายชัยศรี ทดไทย - บ้าน นางประไพจิตร ไวเสนา	เพื่อความสะดวก ในการสัญจรไปมา ในการใช้ ยานพาหนะ	ขนาดกว้าง 5 ม. ยาว 90 ม. หนา เฉลี่ย 0.10 ม.ตาม แบบอบต.กุดรัง กำหนด			200,0 00	200,000	200,000	จำนวน ประชาชน สัญจรสะดวก และปลอดภัย	ประชาชนได้รับความ สะดวกและปลอดภัย	กองช่าง

				(บาท)	(บาท)	(บาท)	(บาท)	(บาท)			
1	โครงการก่อสร้างถนนคอนกรีตเสริมเหล็ก บ้านหนองบัว หมู่ที่ 15 จากนานาวิรัตน์-หนองนาดี	เพื่อความสะอาด ในการสัญจรไปมา ในการใช้ ยานพาหนะ	ขนาดกว้าง 4 ม. ยาว 160 ม. หนา 0.15 ม. ตามแบบ อบต.กุดรังกำหนด			400,0 00	400,000	400,000	จำนวน ประชาชน สัญจรสะดวก และปลอดภัย	ประชาชนได้รับความ สะดวกและปลอดภัย	กองช่าง
2	โครงการก่อสร้างถนนยก ร่องปูนดินพร้อมลงหิน คลุก บ้านหนองบัว หมู่ที่ 15 จากนานางสุรัตน์วัด กาหลง-วัดป่าหัวช้าง	เพื่อความสะอาด ในการสัญจรไปมา ในการใช้ ยานพาหนะ	ขนาดกว้าง 4 ม. ยาว 200 ม. สูง 0.50 ม. ตามแบบ อบต.กุดรังกำหนด -ลงหินคลุกขนาด กว้าง 4 ม. ยาว 200 ม. หนา 0.10 ม. ตามแบบอบต.กุดรัง กำหนด			200,0 00	200,000	200,000	จำนวน ประชาชน สัญจรสะดวก และปลอดภัย	ประชาชนได้รับความ สะดวกและปลอดภัย	กองช่าง
3	โครงการก่อสร้างถนน คอนกรีตเสริมเหล็ก บ้าน หนองบัว หมู่ที่ 15 จาก บ้านหนองบัว ม.15- สะพานบ้านดอนโม่	เพื่อความสะอาด ในการสัญจรไปมา ในการใช้ ยานพาหนะ	ขนาดกว้าง 5 ม. ยาว 70 ม. หนา เฉลี่ย 0.15 ม. ตาม แบบอบต.กุดรัง กำหนด			200,0 00	200,000	200,000	จำนวน ประชาชน สัญจรสะดวก และปลอดภัย	ประชาชนได้รับความ สะดวกและปลอดภัย	กองช่าง
4	โครงการก่อสร้างถนน คอนกรีตเสริมเหล็ก บ้าน หนองบัว หมู่ที่ 15 จาก บ้านนายปรีเวช เสริม สาย-หน้าวัดบ้านหนองบัว	เพื่อความสะอาด ในการสัญจรไปมา ในการใช้ ยานพาหนะ	ขนาดกว้าง 5 ม. ยาว 90 ม. หนา 0.10 ม. ตามแบบ อบต.กุดรัง กำหนด			200,0 00	200,000	200,000	จำนวน ประชาชน สัญจรสะดวก และปลอดภัย	ประชาชนได้รับความ สะดวกและปลอดภัย	กองช่าง

5	โครงการก่อสร้างถนนคอนกรีตเสริมเหล็ก บ้านหนองบัว หมู่ที่ 15 จากบ้านนางทองศรี กาหลง - บ้านนางทองมี เจริญลา	เพื่อความสะดวกในการสัญจรไปมาในการใช้ยานพาหนะ	ขนาดกว้าง 5 ม. ยาว 90 ม. หนา 0.10 ม. ตามแบบอบต.กุดรัง กำหนด			200,000	200,000	200,000	จำนวนประชาชนสัญจรสะดวกและปลอดภัย	ประชาชนได้รับความสะดวกและปลอดภัย	กองช่าง
6	โครงการก่อสร้างถนนคอนกรีตเสริมเหล็ก บ้านหนองบัว หมู่ที่ 15 จากบ้านนายโชคชัย โสลา-ถนนโกสุม โสภขุ่น	เพื่อความสะดวกในการสัญจรไปมาในการใช้ยานพาหนะ	ขนาดกว้าง 4 ม. ยาว 80 ม. หนา เฉลี่ย 0.15 ม.ตามแบบอบต.กุดรัง กำหนด			200,000	200,000	200,000	จำนวนประชาชนสัญจรสะดวกและปลอดภัย	ประชาชนได้รับความสะดวกและปลอดภัย	กองช่าง
7	โครงการก่อสร้างถนนคอนกรีตเสริมเหล็ก บ้านหนองบัว หมู่ที่ 15 จากบ้านนางนงเยาว์ เสริมสาย-บ้านนางนิภาพร แก้วหล่อน	เพื่อความสะดวกในการสัญจรไปมาในการใช้ยานพาหนะ	ขนาดกว้าง 4 ม. ยาว 80 ม. หนา เฉลี่ย 0.15 ม.ตามแบบอบต.กุดรัง กำหนด			200,000	200,000	200,000	จำนวนประชาชนสัญจรสะดวกและปลอดภัย	ประชาชนได้รับความสะดวกและปลอดภัย	กองช่าง
8	โครงการก่อสร้างถนนคอนกรีตเสริมเหล็ก บ้านหนองบัว หมู่ที่ 15 จากบ้านนายวิรัช - บ้านหนองคลอง	เพื่อความสะดวกในการสัญจรไปมาในการใช้ยานพาหนะ	ขนาดกว้าง 4.00 ม. ยาว 80 ม. หนา 0.15 ม. ตามแบบอบต.กุดรังกำหนด			200,000	200,000	200,000	จำนวนประชาชนสัญจรสะดวกและปลอดภัย	ประชาชนได้รับความสะดวกและปลอดภัย	กองช่าง
9	โครงการก่อสร้างถนนคอนกรีตเสริมเหล็ก บ้านหนองบัว หมู่ที่ 15 จากบ้านหนองบัว(เชื่อมต่อจุดเดิม) - สามแยกบ้านหนองคลอง หัวนาคำ	เพื่อความสะดวกในการสัญจรไปมาในการใช้ยานพาหนะ	ขนาดกว้าง 4 ม. ยาว 80 ม. หนา เฉลี่ย 0.15 ม.ตามแบบอบต.กุดรัง กำหนด			200,000	200,000	200,000	จำนวนประชาชนสัญจรสะดวกและปลอดภัย	ประชาชนได้รับความสะดวกและปลอดภัย	กองช่าง

10	โครงการก่อสร้างถนนคอนกรีตเสริมเหล็ก บ้านหนองบัว หมู่ที่ 15 จากนายสมพงษ์ เพชรกอนานายอินทร เค้าแคน	เพื่อความสะดวกในการสัญจรไปมาในการใช้ยานพาหนะ	ขนาดกว้าง 4 ม. ยาว 80 ม. หนาเฉลี่ย 0.15 ม.ตามแบบอบต.กุดรังกำหนด			200,000	200,000	200,000	จำนวนประชาชนสัญจรสะดวกและปลอดภัย	ประชาชนได้รับความสะดวกและปลอดภัย	กองช่าง
11	โครงการก่อสร้างถนนคอนกรีตเสริมเหล็ก บ้านหนองบัว หมู่ที่ 15 จากถนนโกสุม-โสภขุ่น - นายปรีชา โยมา	เพื่อความสะดวกในการสัญจรไปมาในการใช้ยานพาหนะ	ขนาดกว้าง 4 ม. ยาว 110 ม. หนา 0.10 ม. ตามแบบอบต.กุดรังกำหนด			200,000	200,000	200,000	จำนวนประชาชนสัญจรสะดวกและปลอดภัย	ประชาชนได้รับความสะดวกและปลอดภัย	กองช่าง
12	โครงการก่อสร้างถนนคอนกรีตเสริมเหล็ก บ้านหนองบัว หมู่ที่ 15 จากถนนโกสุม โสภขุ่น-ห้วยกุดแคน	เพื่อความสะดวกในการสัญจรไปมาในการใช้ยานพาหนะ	ขนาดกว้าง 4 ม. ยาว 110 ม. หนา 0.10 ม. ตามแบบอบต.กุดรังกำหนด			200,000	200,000	200,000	จำนวนประชาชนสัญจรสะดวกและปลอดภัย	ประชาชนได้รับความสะดวกและปลอดภัย	กองช่าง
13	โครงการก่อสร้างถนนคอนกรีตเสริมเหล็ก บ้านหนองบัว หมู่ที่ 15 จากถนนโกสุม โสภขุ่น-กุดรัง	เพื่อความสะดวกในการสัญจรไปมาในการใช้ยานพาหนะ	ขนาดกว้าง 4 ม. ยาว 110 ม. หนา 0.10 ม. ตามแบบอบต.กุดรังกำหนด			200,000	200,000	200,000	จำนวนประชาชนสัญจรสะดวกและปลอดภัย	ประชาชนได้รับความสะดวกและปลอดภัย	กองช่าง
14	โครงการก่อสร้างถนนคอนกรีตเสริมเหล็ก บ้านหนองบัว หมู่ที่ 15 จากนางสุรัตน์ดี-วัดป่า	เพื่อความสะดวกในการสัญจรไปมาในการใช้ยานพาหนะ	ขนาดกว้าง 4 ม. ยาว 110 ม. หนา 0.10 ม. ตามแบบอบต.กุดรังกำหนด			200,000	200,000	200,000	จำนวนประชาชนสัญจรสะดวกและปลอดภัย	ประชาชนได้รับความสะดวกและปลอดภัย	กองช่าง
15	โครงการก่อสร้างถนนหินคลุก บ้านหนองบัว หมู่ที่ 15 จากท่อลอดเหลี่ยม - ฝ่ายน้ำล้น	เพื่อความสะดวกในการสัญจรไปมาในการใช้ยานพาหนะ	ขนาดกว้าง 4 ม. ยาว 400 ม. หนา 0.10 ม. ตามแบบอบต.กุดรังกำหนด			200,000	200,000	200,000	จำนวนประชาชนสัญจรสะดวกและปลอดภัย	ประชาชนได้รับความสะดวกและปลอดภัย	กองช่าง

16	โครงการก่อสร้างถนนยก ร่องพูนดิน บ้านหนองบัว หมู่ที่ 15 จากถนนโกสุม โสภชุน-ห้วยกุดแคน	เพื่อความสะอาด ในการสัญจรไปมา ในการใช้ ยานพาหนะ	ขนาดกว้าง 4 ม. ยาว 400 ม. สูง 0.50 ม. ตามแบบ อบต.กุดรังกำหนด			200,0 00	200,000	200,000	จำนวน ประชาชน สัญจรสะดวก และปลอดภัย	ประชาชนได้รับความ สะดวกและปลอดภัย	กองช่าง
17	โครงการก่อสร้างถนนยก ร่องพูนดินพร้อมลงหิน คลุก บ้านหนองบัว หมู่ที่ 15 จากนายนายสมพงษ์ เพชรกอง-นายนายอินทร เค้าแคน	เพื่อความสะอาด ในการสัญจรไปมา ในการใช้ ยานพาหนะ	ขนาดกว้าง 4 ม. ยาว 200 ม. สูง 0.50 ม. ตามแบบ อบต.กุดรังกำหนด -ลงหินคลุกขนาด กว้าง 4 ม. ยาว 200 ม. หนา 0.10 ม. ตามแบบอบต.กุดรัง กำหนด			200,0 00	200,000	200,000	จำนวน ประชาชน สัญจรสะดวก และปลอดภัย	ประชาชนได้รับความ สะดวกและปลอดภัย	กองช่าง

1.1 แผนงานอุตสาหกรรมและการโยธา หมู่ที่ 16

ที่	โครงการ	วัตถุประสงค์	เป้าหมาย (ผลผลิตของ โครงการ)	งบประมาณและที่ผ่านมา					ตัวชี้วัด (KPI)	ผลที่คาดว่าจะ ได้รับ	หน่วยงานรับ ผิดชอบหลัก
				2566	2567	2568	2569	2570			
				(บาท)	(บาท)	(บาท)	(บาท)	(บาท)			

1	โครงการก่อสร้างถนน คอนกรีตเสริมเหล็กบ้าน กุดรัง หมู่ที่ 16 จากบ้าน นายทองพูน นามโคตร (เชื่อมต่อจุดเดิม)-เขต ตำบลห้วยเตย	เพื่อความสะดวก ในการสัญจรไปมา ในการใช้พาหนะ	ขนาดกว้าง 4 ม. ยาว 110 ม. หนา 0.10 ม. ตามแบบ อบต.กุดรังกำหนด			200,0 00	200,000	200,000	จำนวนประชา ชนสัญจรสะดวก และปลอดภัย	ประชาชนได้รับความ สะดวกและปลอดภัย	กองช่าง
2	โครงการก่อสร้างถนนลง หินคลุก บ้านกุดรัง หมู่ที่ 16 จากนายนายประพิน- นางนางบัวลอย	เพื่อความสะดวก ในการสัญจรไปมา ในการใช้พาหนะ	ขนาดกว้าง 4 ม. ยาว 400 ม. หนา 0.15 ม.ตามแบบ อบต.กุดรังกำหนด			200,0 00	200,000	200,000	จำนวน ประชาชน สัญจรสะดวก และปลอดภัย	ประชาชนได้รับความ สะดวกและปลอดภัย	กองช่าง
3	โครงการก่อสร้างถนน คอนกรีตเสริมเหล็กบ้าน กุดรัง หมู่ที่ 16 จากบ้าน กุดรัง ม.16 (เชื่อมต่อจุด เดิม)-บ้านวังทอง ต.ห้วย เตย	เพื่อความสะดวก ในการสัญจรไปมา ในการใช้พาหนะ	ขนาดกว้าง 5 ม. ยาว 70 ม. หนา 0.15 ม. ตามแบบ อบต.กุดรังกำหนด			197,0 00	197,000	197,000	จำนวน ประชาชน สัญจรสะดวก และปลอดภัย	ประชาชนได้รับความ สะดวกและปลอดภัย	กองช่าง
4	โครงการก่อสร้างถนน คอนกรีตเสริมเหล็กบ้านกุด รัง หมู่ที่ 16 จากบ้านนาง นาง สายหยุด-บ้านนางบุญ ล้อม ทาไชย	เพื่อความสะดวก ในการสัญจรไปมา ในการใช้พาหนะ	ขนาดกว้าง 3 ม. ยาว 140 ม. หนา 0.10 ม. ตามแบบ อบต.กุดรังกำหนด			200,0 00	200,000	200,000	จำนวน ประชาชน สัญจรสะดวก และปลอดภัย	ประชาชนได้รับความ สะดวกและปลอดภัย	กองช่าง
5	โครงการก่อสร้างถนน คอนกรีตเสริมเหล็ก บ้านกุด รัง หมู่ที่ 16 จากร้านค้า ชุมชน หมู่ที่ 16 - บ้านนาง ประภาพร สุรีอาจ	เพื่อความสะดวก ในการสัญจรไปมา ในการใช้พาหนะ	ขนาดกว้าง 4 ม. ยาว 110 ม. หนา 0.10 ม. ตามแบบอบต.กุดรัง กำหนด			200,0 00	200,000	200,000	จำนวนประชาชน สัญจรสะดวกและ ปลอดภัย	ประชาชนได้รับความ สะดวกและปลอดภัย	กองช่าง

1	โครงการขุดสระน้ำในพื้นที่ตำบลกุตรัง	เพื่อสร้างแหล่งกักเก็บน้ำในการอุปโภคบริโภค และเพื่อการเกษตร กรรม และเลี้ยงสัตว์	ขุดสระน้ำ จำนวน 16 หมู่บ้าน			500,000	500,000	500,000	จำนวนประชาชน ผู้ได้รับผลประโยชน์	ประชาชนมีน้ำใช้สำหรับเลี้ยงสัตว์และการเกษตร	กองช่าง
2	โครงการขุดเจาะน้ำบาดาลเพื่อการเกษตรในพื้นที่ตำบลกุตรัง	เพื่อหาแหล่งน้ำในการการเกษตร กรรมและเลี้ยงสัตว์	เจาะน้ำบาดาลเพื่อการเกษตรในพื้นที่ตำบลกุตรัง 16 หมู่บ้าน			500,000	500,000	500,000	จำนวนประชาชน ผู้ได้รับผลประโยชน์	ประชาชนมีน้ำใช้ในการทำเกษตรที่เพียงพอและได้ผลผลิตดี	กองช่าง
3	โครงการก่อสร้างโคกหนองนาโมเดล เศรษฐกิจพอเพียงภายในตำบลกุตรัง	เพื่อพัฒนาแหล่งน้ำในการอุปโภคบริโภค และเพื่อการเกษตรกรรม และเลี้ยงสัตว์	ก่อสร้างแหล่งน้ำครบวงจรเพื่อสานต่อเศรษฐกิจพอเพียง รัชกาลที่ 9 ในพื้นที่ตำบลกุตรัง 16 หมู่บ้าน			500,000	500,000	500,000	จำนวนประชาชน ที่เข้าร่วมโครงการ	ประชาชนมีใช้ปรัชญาเศรษฐกิจ กิจเพียงในการดำรงชีพปัจจุบันและเพิ่มรายได้	กองช่าง

บัญชีโครงการพัฒนาท้องถิ่น

แผนพัฒนาท้องถิ่น (พ.ศ. 2566-2570) ทบพจนฉบับที่ 4 พ.ศ. 2568

องค์การบริหารส่วนตำบลกุดรัง

ก. แผนพัฒนาขององค์การบริหารส่วนจังหวัดมหาสารคาม (พ.ศ.2566-2570) ประเด็นยุทธศาสตร์การพัฒนาด้านที่ 3 ด้านการจัดระบบบริการสาธารณะ และการบริหารจัดการที่ดี

ข. ยุทธศาสตร์การพัฒนาของ อปท. ในเขตจังหวัดที่ 3 การพัฒนาโครงสร้างการผลิตและสร้างความมั่นคงทางเศรษฐกิจในท้องถิ่น

1.ยุทธศาสตร์ที่ 2 ด้านการพัฒนาและปรับปรุงโครงสร้างพื้นฐาน

1.1 แผนงานอุตสาหกรรม (หมู่ที่ 1)

ที่	โครงการ	วัตถุประสงค์	เป้าหมาย (ผลผลิตของ โครงการ)	งบประมาณและที่ผ่านมา					ตัวชี้วัด (KPI)	ผลที่คาดว่าจะ จะได้รับ	หน่วยงานรับ ผิดชอบหลัก
				2566 (บาท)	2567 (บาท)	2568 (บาท)	2569 (บาท)	2570 (บาท)			
1	โครงการขุดลอกลำห้วยบ้านกุดรัง หมู่ที่ 1	เพื่อพัฒนาแหล่งน้ำในการอุปโภคบริโภค และเพื่อการเกษตรกรรมและเลี้ยงสัตว์	-ช่วงห้วยกินแกบ -ช่วงห้วยหนองแปน -ช่วงห้วยกุดอีชีว -ช่วงห้วยวังน้ำจ้อย -ลำห้วยบง (กุดรัง-หนองเหล็ก)			500,000	500,000	500,000	ปริมาณกักเก็บน้ำ ไม่มีวัชพืชน้ำไหลสะดวก	ได้พัฒนาแหล่งน้ำและประชาชนได้ใช้ประโยชน์อย่างเพียงพอและทั่วถึง	กองช่าง
2	โครงการก่อสร้างท่อลอดเหลี่ยม บ้านกุดรัง หมู่ที่ 1 ช่วงห้วยกินแกบ-ห้วยหนองแปน	เพื่อการระบายน้ำสะดวกไม่ท่วมพืชผลการเกษตร	(กุดรัง-องเหล็ก)			500,000	500,000	500,000	จำนวนก่อสร้างท่อลอดเหลี่ยม 1 แห่ง	น้ำระบายสะดวกและไม่ท่วมขัง	กองช่าง
3	โครงการก่อสร้างท่อลอดเหลี่ยม บ้านกุดรัง หมู่ที่ 1 ช่วงห้วยวังน้ำจ้อย-ห้วยหนองแปน	เพื่อการระบายน้ำสะดวกไม่ท่วมพืชผลการเกษตร	ก่อสร้างท่อลอดเหลี่ยมตามรูปแบบรายการที่กำหนด			500,000	500,000	500,000	จำนวนก่อสร้างท่อลอดเหลี่ยม 1 แห่ง	น้ำระบายสะดวกและไม่ท่วมขัง	กองช่าง

4	โครงการก่อสร้างท่อลอดเหลี่ยม บ้านกุดรัง หมู่ที่ 1 ช่วงห้วยวังน้ำจ้อย	เพื่อการระบายน้ำ สะดวกไม่ท่วม พืชผลการเกษตร	ก่อสร้างท่อลอดเหลี่ยมตามรูปแบบรายการที่กำหนด			500,000	500,000	500,000	จำนวนก่อสร้างท่อลอดเหลี่ยม 1 แห่ง	น้ำระบายสะดวกและไม่ท่วมขัง	กองช่าง
5	โครงการปรับปรุงท่อลอดเหลี่ยม บ้านกุดรัง หมู่ที่ 1 ช่วงวังม่วงรีสอร์ท	เพื่อขยายความกว้างของท่อลอดเหลี่ยมให้น้ำระบายสะดวก	ขยายความกว้างตามแบบ อบต.กุดรังกำหนด			100,000	100,000	100,000	จำนวนปรับปรุงท่อลอดเหลี่ยม จำนวน 1 แห่ง	น้ำไหลสะดวก ไม่ท่วมขัง พืชผลทางการเกษตร	กองช่าง
6	โครงการปรับปรุงคันคูลำห้วย บ้านกุดรัง หมู่ที่ 1	เพื่อให้สามารถกักเก็บน้ำได้ตามปกติ	ปรับปรุงคันคูลำห้วย -ช่วงห้วยกินแกบ -ช่วงห้วยหนองแปน -ช่วงห้วยกุดอีชีว -ช่วงห้วยวังน้ำจ้อย			100,000	100,000	100,000	จำนวนปรับปรุงคันคูลำห้วย จำนวน 4 แห่ง	สามารถกักเก็บน้ำให้สัตว์ได้บริโภคและทำการเกษตรได้ปกติ	กองช่าง

(หมู่ที่ 2)

ที่	โครงการ	วัตถุประสงค์	เป้าหมาย (ผลผลิตของโครงการ)	งบประมาณและที่ผ่านมา					ตัวชี้วัด (KPI)	ผลที่คาดว่าจะได้รับ	หน่วยงานรับผิดชอบหลัก
				2566 (บาท)	2567 (บาท)	2568 (บาท)	2569 (บาท)	2570 (บาท)			
1	โครงการก่อสร้างฝายน้ำล้นลำห้วยบ้านหนองบัว หมู่ที่ 2	เพื่อพัฒนาแหล่งน้ำในการอุปโภคบริโภค และแก้ปัญหา หารขาดแคลนน้ำ	ก่อสร้างฝายน้ำล้นลำห้วยแทน -ช่วงลำห้วยแทน(ตอนล่าง) -ช่วงลำห้วยแฮด			500,000	500,000	500,000	กักเก็บน้ำได้ปริมาณมาก เพียงพอต่อการอุปโภคบริโภค	ได้พัฒนาแหล่งน้ำและ ประชาชนได้ใช้ประโยชน์อย่างเพียงพอและทั่วถึง	กองช่าง

2	โครงการขุดลอกลำห้วย บ้านหนองบัว หมู่ที่ 2	เพื่อพัฒนาแหล่งน้ำในการอุปโภคบริโภคและแก้ปัญหาขาดแคลนน้ำ	ขุดลอกลำห้วย -ช่วงลำห้วยแทน (ตอนล่าง) -ช่วงลำห้วยแฮด (ตอนกลาง)			500,000	500,000	500,000	ปริมาณกักเก็บน้ำเพียงพอต่อการอุปโภคบริโภคของประชาชนและแก้ไขปัญหาขาดแคลนน้ำ	ได้พัฒนาแหล่งน้ำและประชาชนได้ใช้ประโยชน์อย่างเพียงพอและทั่วถึง	กองช่าง
3	โครงการขุดลอกลำห้วยแฮดบ้านหนองบัว หมู่ที่ 2	เพื่อพัฒนาแหล่งน้ำในการอุปโภคบริโภค และแก้ปัญหาขาดแคลนน้ำ	ขุดลอกลำห้วย ช่วงลำห้วยแฮด			500,000	500,000	500,000	ปริมาณกักเก็บน้ำเพียงพอต่อการอุปโภคบริโภคของประชาชน และแก้ไขปัญหาขาดแคลนน้ำ	ได้พัฒนาแหล่งน้ำและประชาชนได้ใช้ประโยชน์อย่างเพียงพอและทั่วถึง	กองช่าง
4	โครงการก่อสร้างฝายชลอน้ำ บ้านหนองบัว หมู่ที่ 2	เพื่อกักเก็บน้ำไว้ใช้ในการบริโภคของสัตว์หรือการเกษตรช่วงขาดแคลนน้ำ	ก่อสร้างฝายชลอน้ำลำห้วยแฮด 1.ช่วง นายนายดุลย์ ไพพาทตามแบบ อบต.กุดรัง กำหนด			200,000	200,000	200,000	ฝายชลอน้ำ ลำห้วยแฮด จำนวน 1 จุด	มีน้ำใช้ในช่วงขาดแคลน	กองช่าง
5	โครงการปรับปรุงคันคูลำห้วย บ้านหนองบัว หมู่ที่ 2	เพื่อให้สามารถกักเก็บน้ำได้ตามปกติ	ปรับปรุงคันคูลำห้วย -ช่วงห้วยแทน -ช่วงห้วยแฮด			100000	100000	100000	จำนวนปรับปรุงคันคูลำห้วย จำนวน 4 แห่ง	สามารถกักเก็บน้ำให้สัตว์ได้บริโภคและทำการเกษตรได้ปกติ	กองช่าง

1.1 แผนงานอุตสาหกรรม (หมู่ที่ 3)

			เป้าหมาย	งบประมาณและที่ผ่านมา	ตัวชี้วัด	ผลที่คาดว่าจะ	หน่วยงานรับ
--	--	--	----------	----------------------	-----------	---------------	-------------

ที่	โครงการ	วัตถุประสงค์	(ผลผลิตของโครงการ)	2566 (บาท)	2567 (บาท)	2568 (บาท)	2569 (บาท)	2570 (บาท)	(KPI)	จะได้รับ	ผิดชอบหลัก
1	โครงการขุดลอกหนองสาธารณะ บ้านหนองป่าน หมู่ที่ 3	เพื่อพัฒนาแหล่งน้ำในการอุปโภคบริโภค และเพื่อการเกษตรกรรม และเลี้ยงสัตว์	ขุดลอกหนองสาธารณะ บ้านหนองป่าน หมู่ที่ 3 ช่วงสระวัดเก่า			500,000	500,000	500,000	ปริมาณกักเก็บน้ำเพียงพอต่อการอุปโภคบริโภค	ได้พัฒนาแหล่งน้ำและประชาชนสามารถใช้ประโยชน์อย่างเพียงพอและทั่วถึง	กองช่าง
2	โครงการขุดลอกลำห้วยบ้านหนองป่าน หมู่ที่ 3	เพื่อพัฒนาแหล่งน้ำในการอุปโภคบริโภค และเพื่อการเกษตรกรรม และเลี้ยงสัตว์	ขุดลอกลำห้วย 1.จากบ้านหนองป่าน-บ้านโคกลี 2.จากบ้านหนองป่าน-บ้านหนองบัว			500,000	500,000	500,000	ปริมาณกักเก็บน้ำ ไม่มีวัชพืชน้ำไหลสะดวก	ได้พัฒนาแหล่งน้ำและประชาชนสามารถใช้ประโยชน์อย่างเพียงพอและทั่วถึง	กองช่าง
3	โครงการปรับปรุงคันคูลำห้วย บ้านหนองป่าน หมู่ที่ 3	เพื่อให้สามารถกักเก็บน้ำได้ตามปกติ	ปรับปรุงคันคูลำห้วยจากบ้านหนองป่าน - บ้านหนองบัว			100,000	100,000	100,000	จำนวนปรับปรุงคันคูลำห้วยจำนวน 1 แห่ง	สามารถกักเก็บน้ำให้สัตว์ได้บริโภคและทำการเกษตรได้ปกติ	กองช่าง

1.1 แผนงานอุตสาหกรรม (หมู่ที่ 4)

ที่	โครงการ	วัตถุประสงค์	เป้าหมาย (ผลผลิตของโครงการ)	งบประมาณและที่ผ่านมา					ตัวชี้วัด (KPI)	ผลที่คาดว่าจะได้รับ	หน่วยงานรับผิดชอบหลัก
				2566 (บาท)	2567 (บาท)	2568 (บาท)	2569 (บาท)	2570 (บาท)			

1	โครงการก่อสร้างฝายน้ำล้นลำห้วยแฮด บ้านหัวช้าง หมู่ที่ 4 จากนายบุญแฮม เกียงขวา-นางนางสังวาล มาตรี	เพื่อพัฒนาแหล่งน้ำในการอุปโภคบริโภค และการเกษตรกรรมและเลี้ยงสัตว์	ก่อสร้างฝายน้ำล้นลำห้วยแฮด (ตอนกลาง) ตามแบบ อบต.กุดรัง กำหนด			500,000	500,000	500,000	ปริมาณกักเก็บน้ำเพียงพอต่อการอุปโภคบริโภคของประชาชน	ได้พัฒนาแหล่งน้ำในการทำเกษตรกรรมและเลี้ยงสัตว์	กองช่าง
2	โครงการขุดลอกหนองพุกบ้านหัวช้าง หมู่ที่ 4	เพื่อกักเก็บน้ำไว้ใช้ประโยชน์เกษตรกรรมและเลี้ยงสัตว์	ขุดลอกหนองพุกพร้อมปรับปรุงภูมิทัศน์ ตามแบบ อบต.กุดรัง กำหนด			500,000	500,000	500,000	กักเก็บน้ำได้ปริมาณมากเพียงพอต่อการอุปโภคบริโภค	ได้พัฒนาแหล่งน้ำในการทำเกษตรกรรมและเลี้ยงสัตว์	กองช่าง
3	โครงการก่อสร้างฝายน้ำล้น บ้านหัวช้าง หมู่ที่ 4 ช่วงนายสุพจน์ ดีแหบ-นางนางอุทัย ราศี	เพื่อพัฒนาแหล่งน้ำในการอุปโภคบริโภค และการเกษตรกรรมและเลี้ยงสัตว์	ก่อสร้างฝายน้ำล้นลำห้วยแฮด (ตอนกลาง)ตามแบบ อบต.กุดรัง กำหนด			500,000	500,000	500,000	ปริมาณกักเก็บน้ำเพียงพอต่อการอุปโภคบริโภคของประชาชน	ได้พัฒนาแหล่งน้ำในการทำเกษตรกรรมและเลี้ยงสัตว์	กองช่าง
4	โครงการก่อสร้างสะพานข้ามลำห้วยแฮด บ้านหัวช้าง หมู่ที่ 4	เพื่อให้ประชาชนได้สัญจรสะดวกและปลอดภัย	ก่อสร้างสะพานข้ามลำห้วยแฮด			500,000	500,000	500,000	จำนวนก่อสร้างสะพานข้ามลำห้วย จำนวน 1 แห่ง	ประชาชนสามารถสัญจรอย่างสะดวกและปลอดภัย	กองช่าง

5	โครงการขุดลอกลำห้วย บ้านหัวช้าง หมู่ที่ 4	เพื่อกักเก็บน้ำไว้ใช้ประโยชน์เกษตรกรรมและเลี้ยงสัตว์	-ขุดลอกลำห้วย 1.ลำห้วยแฮดจาก นายโฮม เหนือสี - นานายหัด พันชะคาม ตามแบบ อบต. กุดรังกำหนด			500,000	500,000	500,000	ปริมาณกักเก็บน้ำ ไม่มีวัชพืชน้ำไหลสะดวก	ได้พัฒนาแหล่งน้ำในการทำเกษตรกรรมและเลี้ยงสัตว์	กองช่าง
6	โครงการขุดลอกหนองน้ำสาธารณะ บ้านหัวช้าง หมู่ที่ 4	เพื่อกักเก็บน้ำไว้ใช้ประโยชน์เกษตรกรรมและเลี้ยงสัตว์	ขุดลอกหนองน้ำสาธารณะ จำนวน 1 แห่ง			200,000	200,000	200,000	จำนวนผู้ได้รับผลประโยชน์	ประชาชนมีน้ำอุปโภคปลูกพืชเลี้ยงสัตว์ที่เพียงพอ	กองช่าง
7	โครงการซ่อมแซมฝายน้ำล้น บ้านหัวช้าง หมู่ที่ 4	เพื่อกักเก็บน้ำไว้ใช้ประโยชน์เกษตรกรรมและเลี้ยงสัตว์	ซ่อมแซมฝายน้ำล้น 1.ช่วงนางแสงเยี่ยม พันชะคาม 2.ช่วงนายวรุฬ เกียงขวา-นางสาว สัจฉา มาตรี			500,000	500,000	500,000	จำนวนประชาชนมีน้ำอุปโภคบริโภคในการเกษตรเพิ่มมากขึ้น	ได้พัฒนาแหล่งน้ำในการทำเกษตรกรรมและเลี้ยงสัตว์	กองช่าง
8	โครงการก่อสร้างฝายน้ำล้นห้วยขี้หนู บ้านหัวช้าง หมู่ที่ 4 ช่วงนายสุพรรณ	เพื่อพัฒนาแหล่งน้ำในการอุปโภคบริโภค และเพื่อการเกษตรกรรมและเลี้ยงสัตว์	ก่อสร้างฝายน้ำล้นห้วยขี้หนูแบบรถข้ามได้ ตามแบบอบต.กุดรังกำหนด			500,000	500,000	500,000	ประชาชนมีน้ำอุปโภคบริโภคในการเกษตรที่เพียงพอ	ได้พัฒนาแหล่งน้ำในการทำเกษตรกรรมและเลี้ยงสัตว์	กองช่าง
9	โครงการปรับปรุงคันคูลำห้วย บ้านหัวช้าง หมู่ที่ 4	เพื่อให้สามารถกักเก็บน้ำได้ตามปกติ	ปรับปรุงคันคูลำห้วย 1.ลำห้วยแฮด 2. ช่วงนายสุพรรณรัตน์ชูลี			100,000	100,000	100,000	จำนวนที่ได้ปรับปรุงคันคูลำห้วย	สามารถกักเก็บน้ำให้สัตว์ได้บริโภคและทำการเกษตรได้ปกติ	กองช่าง

1.1 แผนงานอุตสาหกรรม (หมู่ที่ 5)

ที่	โครงการ	วัตถุประสงค์	เป้าหมาย (ผลผลิตของ โครงการ)	งบประมาณและที่ผ่านมา					ตัวชี้วัด (KPI)	ผลที่คาดว่าจะ ได้รับ	หน่วยงานรับ ผิดชอบหลัก
				2566 (บาท)	2567 (บาท)	2568 (บาท)	2569 (บาท)	2570 (บาท)			
1	โครงการก่อสร้างสะพานคอนกรีตเสริมเหล็ก บ้านโคกลี หมู่ที่ 5 ช่วงบล็อกคอนเวร์สบ้านโคกลี -บ้านหนองป่า	เพื่อความสะดวกในการสัญจรไปมา	ก่อสร้างสะพานคสล. แบบรถข้ามได้ ตามแบบอบต.กุดรัง กำหนด			500,000	500,000	500,000	สะพาน คสล. แบบรถข้ามได้ จำนวน 1 แห่ง	ประชาชนมีสะพานข้ามลำห้วยสัญจรไปมาอย่างสะดวกและปลอดภัย	กองช่าง
2	โครงการก่อสร้างพังกั้นน้ำ บ้านโคกลี หมู่ที่ 5	เพื่อกักเก็บน้ำในการอุปโภคบริโภค และเพื่อการเกษตรกรรมและเลี้ยงสัตว์	ก่อสร้างพังกั้นน้ำขนาดสูง 1 เมตร - ช่วงสระปะคดอง ตามแบบอบต.กุดรัง กำหนด			500,000	500,000	500,000	ประชาชนมีน้ำอุปโภค บริโภค ในการเกษตรที่เพียงพอ	มีพังกั้นน้ำ เพื่อกักเก็บน้ำในการทำเกษตรกรรมและเลี้ยงสัตว์	กองช่าง

3	โครงการขุดลอกสระกุด โจด บ้านโคกลี หมู่ที่ 5	เพื่อพัฒนาแหล่ง น้ำในการอุปโภค บริโภค และเพื่อ การเกษตร กรรม และเลี้ยงสัตว์	ขุดลอกสระกุดโจด			500,0 00	500,000	500,000	จำนวนประชา ชนมีน้ำอุป โภค บริโภคใน การเกษตร	ได้พัฒนาแหล่งน้ำในการ ทำเกษตร กรรมและเลี้ยง สัตว์	กองช่าง
4	โครงการขุดลอกลำห้วย บ้านโคกลี หมู่ที่ 5	เพื่อพัฒนาแหล่ง น้ำในการอุปโภค บริโภค และเพื่อ การเกษตร กรรม และเลี้ยงสัตว์	ขุดลอกลำห้วย บ้าน โคกลี หมู่ที่ 5 -ช่วง บล็อกคอนเวร์ส-นา นางสมควร แสนบุรี นทร์			500,0 00	500,000	500,000	ปริมาณกักเก็บ น้ำ ไม่มีวัชพืช น้ำไหลสะดวก	ได้พัฒนาแหล่งน้ำในการ ทำเกษตร กรรมและเลี้ยง สัตว์	กองช่าง
5	โครงการก่อสร้างท่อลอด เหลี่ยม บ้านโคกลี หมู่ที่ 5	เพื่อการสัญจร สินค้าทางการ เกษตร สะดวก และปลอดภัย	งท่อลอดเหลี่ยม 1.ข้ามลำห้วยแท่น 2.ช่วงนางนงน ภัสนันท์ โนวะ 3. ช่วงนางอุไร เสาวรส(ห้วยม่วง)			500,0 00	500,000	500,000	จำนวนประชา ชนได้รับความ สะดวกในการ ขนส่งสินค้าทาง การเกษตร,เลี้ยง สัตว์	ประชาชนสะดวกในการ ขนส่งการ เกษตรกรรม และเลี้ยงสัตว์	กองช่าง

6	โครงการปรับปรุงฝายน้ำ ล้น บ้านโคกลี หมู่ที่ 5	เพื่อให้กักเก็บน้ำ ได้ปริมาณมาก	ปรับปรุงฝายน้ำล้น - เพิ่มความสูงฝาย น้ำล้น 0.70 ม. ตาม แบบอบต.กุดรัง กำหนด			100,0 00	100,000	100,000	ปรับปรุงฝายน้ำ ล้น จำนวน 1 แห่ง	ประชาชนมีน้ำใช้เพื่อ การเกษตร และสัตว์เลี้ยง บริโภค	กองช่าง
7	โครงการก่อสร้างฝายน้ำ ล้น บ้านโคกลี หมู่ที่ 5 ช่วงนายประสิทธิ์	เพื่อให้กักเก็บน้ำ ได้ปริมาณมาก	ก่อสร้างฝายน้ำล้น ลำห้วยแท่นตอนบน ตามแบบ อบต.กุด รังกำหนด			500,0 00	500,000	500,000	ก่อสร้างฝาย จำนวน 1 แห่ง	ประชาชนมีน้ำใช้เพื่อ การเกษตร และสัตว์เลี้ยง บริโภค	กองช่าง
8	โครงการปรับปรุงคันคูลำ ห้วย บ้านโคกลี หมู่ที่ 5	เพื่อให้สามารถกัก เก็บน้ำได้ตามปกติ	ปรับปรุงคันคูลำห้วย 1.ลำห้วยแท่น 2.ลำห้วยโสกขุ่น			100,0 00	100,000	100,000	จำนวนที่ได้ ปรับปรุงคันคูลำ ห้วย	สามารถกักเก็บน้ำให้สัตว์ ได้บริโภคและทำ การเกษตรได้ปกติ	กองช่าง

1.1 แผนงานอุตสาหกรรม (หมู่ที่ 6)

ที่	โครงการ	วัตถุประสงค์	เป้าหมาย (ผลผลิตของ โครงการ)	งบประมาณและที่ผ่านมา					ตัวชี้วัด (KPI)	ผลที่คาดว่าจะ ได้รับ	หน่วยงานรับ ผิดชอบหลัก
				2566 (บาท)	2567 (บาท)	2568 (บาท)	2569 (บาท)	2570 (บาท)			
1	โครงการก่อสร้างท่อลอด เหลี่ยม บ้านหนองคลอง หมู่ที่ 6	เพื่อการสัญจรไป มา สะดวกสบาย และปลอดภัย	ก่อสร้างท่อลอด เหลี่ยม ช่วงนา นายคำวน - นานาย บุญเกิด ศรีอาจ ตาม			500,0 00	500,000	500,000	จำนวนประชา ชนผู้สัญจรไป มาอย่าง ปลอดภัย	ประชาชนมีความสะดวก และปลอดภัยในการสัญจร	กองช่าง

			แบบ อบต. กุดรัง กำหนด								
2	โครงการขุดลอกลำห้วย แฮด บ้านหนองคลอง หมู่ ที่ 6	เพื่อพัฒนาแหล่ง น้ำในการอุปโภค บริโภคและเพื่อ การ เกษตรกรรม และเลี้ยงสัตว์	ขุดลอกลำห้วยแฮด- บ้านหนองคลอง หมู่ ที่ 6			500,0 00	500,000	500,000	ปริมาณกักเก็บ น้ำ ไม่มีวัชพืช น้ำไหลสะดวก	ได้พัฒนาแหล่งน้ำในการ ทำเกษตรกรรมและเลี้ยง สัตว์	กองช่าง
3	โครงการก่อสร้างฝายน้ำ ล้น บ้านหนองคลอง หมู่ที่ 6	เพื่อพัฒนาแหล่ง น้ำในการอุปโภค บริโภค และเพื่อ การเกษตรกรรม และเลี้ยงสัตว์	ก่อสร้างฝายน้ำล้น 1. ช่วงนายทองใบ ไปนายเหริญ สี ด้วง ตามแบบ อบต. กุดรังกำหนด			500,0 00	500,000	500,000	ปริมาณกักเก็บ น้ำเพียงพอต่อ การอุปโภค บริโภคของ ประชาชน	ได้พัฒนาแหล่งน้ำในการ ทำเกษตรกรรมและเลี้ยง สัตว์	กองช่าง
4	โครงการปรับปรุงสระ สาธารณะ บ้านหนอง คลอง หมู่ที่ 6	เพื่อกักเก็บน้ำ เลี้ยงสัตว์ให้มีภูมิ ทัศน์ที่ดี	ปรับปรุงสระ สาธารณะหมู่บ้าน			100,0 00	100,000	100,000	ปรับปรุงสระ สาธารณะ จำนวน 1 แห่ง	ประชาชนได้ใช้ประโยชน์ จากสระ สาธารณะมากขึ้น	กองช่าง
5	โครงการปรับปรุงคันคูลำ ห้วยแฮด บ้านหนองคลอง หมู่ที่ 6	เพื่อให้สามารถกัก เก็บน้ำได้ตามปกติ	ปรับปรุงคันคูลำห้วย แฮด ตามแบบ อบต. กุดรังกำหนด			100,0 00	100,000	100,000	จำนวนที่ได้ ปรับปรุงคันคูลำ ห้วย	สามารถกักเก็บน้ำให้สัตว์ ได้บริโภคและทำ การเกษตรได้ปกติ	กองช่าง

1.1 แผนงานอุตสาหกรรม (หมู่ที่ 7)

ที่	โครงการ	วัตถุประสงค์	เป้าหมาย (ผลผลิตของ โครงการ)	งบประมาณและที่ผ่านมา					ตัวชี้วัด (KPI)	ผลที่คาดว่าจะ จะได้รับ	หน่วยงานรับ ผิดชอบหลัก
				2566 (บาท)	2567 (บาท)	2568 (บาท)	2569 (บาท)	2570 (บาท)			
1	โครงการปรับปรุงฝายน้ำ ล้นระหว่าง ม.7 และ ม. 15	เพื่อพัฒนาแหล่ง น้ำในการอุปโภค บริโภค และเพื่อ การเกษตร กรรม และเลี้ยงสัตว์	ปรับปรุงฝายน้ำล้น ระหว่างบ้านดอน โมง หมู่ที่ 7 และ บ้านหนองบัว หมู่ที่ 15เพิ่มความสูง ตาม แบบอบต.กำหนด			500,0 00	500,000	500,000	จำนวนประชา ชนมีน้ำอุปโภค บริโภคในการ เกษตรเพิ่มมาก ขึ้น	ประชาชนมีแหล่ง น้ำใน การทำเกษตรกรรมและ เลี้ยงสัตว์อย่างเพียงพอ	กองช่าง
2	โครงการขุดลอกลำห้วย บ้านดอนโมง หมู่ที่ 7	เพื่อพัฒนาแหล่ง น้ำในการอุปโภค บริโภค และ เพื่อ การเกษตร กรรม และเลี้ยงสัตว์	ขุดลอกลำห้วย 1.ลำห้วยแท่น ดอนบน 2.ลำห้วย กุดแคน 3. สะพานข้ามศูนย์ทุ่ง หญ้า			500,0 00	500,000	500,000	ปริมาณกักเก็บ น้ำ ไม่มีวัชพืช น้ำไหลสะดวก	ประชาชนมีแหล่งน้ำใน การทำเกษตร กรรมและ เลี้ยงสัตว์	กองช่าง
3	โครงการปรับปรุงคันคูลำ ห้วยแท่น บ้านดอนโมง หมู่ที่ 7	เพื่อให้สามารถกัก เก็บน้ำได้ตามปกติ	ปรับปรุงคันคูลำห้วย แท่นตามแบบ อบต. กุดรังกำหนด			100,0 00	100,000	100,000	จำนวนที่ได้ ปรับปรุงคันคูลำ ห้วย	สามารถกักเก็บน้ำให้สัตว์ ได้บริโภคและทำ การเกษตรได้ปกติ	กองช่าง

1.1 แผนงานอุตสาหกรรม (หมู่ที่ 8)

ที่	โครงการ	วัตถุประสงค์	เป้าหมาย (ผลผลิตของ โครงการ)	งบประมาณและที่ผ่านมา					ตัวชี้วัด (KPI)	ผลที่คาดว่าจะ ได้รับ	หน่วยงานรับ ผิดชอบหลัก
				2566 (บาท)	2567 (บาท)	2568 (บาท)	2569 (บาท)	2570 (บาท)			
1	โครงการก่อสร้างฝายน้ำ ล้น บ้านกุดเม็ก หมู่ที่ 8	เพื่อเป็นแหล่งกัก เก็บในการอุปโภค บริโภค และเพื่อ การเกษตร กรรม และเลี้ยงสัตว์	ก่อสร้างฝายน้ำล้น คสล. แบบรอกข้ามได้ บ้านกุดเม็ก 1. ระหว่างนาพอสนิท บัวเพื่อน 2.ห้วยม่วง (ช่วงนา นางเก่ง ลอมโฮม)			500,0 00	500,000	500,000	จำนวน ประชาชน มีน้ำ อุปโภคบริโภค ในการเกษตร และเลี้ยงสัตว์	ได้พัฒนาแหล่งน้ำในการ ทำเกษตร กรรมและเลี้ยง สัตว์ มีปริมาณน้ำที่ เพียงพอ	กองช่าง
2	โครงการขุดลอกลำห้วย พร้อมวางท่อ บ้านกุดเม็ก หมู่ที่ 8	เพื่อพัฒนาแหล่ง น้ำในการอุปโภค บริโภค และเพื่อ การเกษตร กรรม และเลี้ยงสัตว์	ขุดลอกลำห้วยพร้อม วางท่อทิศใต้ตอนปูด 1.ช่วงปากทางหนอง แสง 2.ช่วงนาย นายกฤษฎา โพธิ์ กลาง-นางนางนวล จันทร์ สาระจันทร์ 3.ช่วงจากนางนาง สมศรี-ถนนแจ้งสนิท 4.ช่วงจากนาย ประสาร สายสีเสด- ถนนแจ้งสนิท			500,0 00	500,000	500,000	ปริมาณกักเก็บ น้ำ ไม่มีวัชพืช น้ำไหลสะดวก	ประชาชนมีแหล่งน้ำใน การทำเกษตร กรรมและ เลี้ยงสัตว์	กองช่าง
3	โครงการขุดลอกสระน้ำ สาธารณะ บ้านกุด เม็ก หมู่ที่ 8	เพื่อพัฒนาแหล่งน้ำ ให้สามารถอุปโภค บริโภคได้	ขุดลอกสระน้ำ สาธารณะ			500,0 00	500,000	500,000	จำนวนประชา ชนมีน้ำอุป โภค บริโภคใน การเกษตรและ เลี้ยงสัตว์	พัฒนาแหล่งน้ำสาธารณะ มีปริมาณน้ำที่เพียงพอ	กองช่าง

4	โครงการปรับปรุงคันคูลำห้วยแทน บ้านกุดเม็ก หมู่ที่ 8	เพื่อให้สามารถกักเก็บน้ำได้ตามปกติ	ปรับปรุงคันคูลำห้วยแทนตอนกลางตามแบบ อบต.กุดรัง กำหนด			100,000	100,000	100,000	จำนวนที่ได้ปรับปรุงคันคูลำห้วย	สามารถกักเก็บน้ำให้สัตว์ได้บริโภคและทำการเกษตรได้ปกติ	กองช่าง
---	---	------------------------------------	--	--	--	---------	---------	---------	--------------------------------	---	---------

1.1 แผนงานอุตสาหกรรม (หมู่ที่ 9)

ที่	โครงการ	วัตถุประสงค์	เป้าหมาย (ผลผลิตของโครงการ)	งบประมาณและที่ผ่านมา					ตัวชี้วัด (KPI)	ผลที่คาดว่าจะได้รับ	หน่วยงานรับผิดชอบหลัก
				2566 (บาท)	2567 (บาท)	2568 (บาท)	2569 (บาท)	2570 (บาท)			
1	โครงการเจาะบาดาลเพื่อการเกษตร บ้านหัวขัว หมู่ที่ 9	เพื่อให้มีแหล่งน้ำในการอุปโภค บริโภค และเพื่อการเกษตรกรรมและเลี้ยงสัตว์	เจาะบ่อบาดาลเพื่อการเกษตร จำนวน 1 แห่ง			500,000	500,000	500,000	จำนวนประชาชนปลูกพืชทางการเกษตร	ประชาชนมีแหล่งน้ำในการทำเกษตร ผลผลิตดีและเลี้ยงสัตว์	กองช่าง
2	โครงการเจาะบ่อบาดาลเพื่ออุปโภค บริโภค บ้านหัวขัว หมู่ที่ 9	เพื่อให้ประชาชนมีน้ำอุปโภค บริโภค ได้อย่างเพียงพอ	เจาะบ่อบาดาลเพื่ออุปโภค บริโภค -หนองอีเต่า -สาธารณะวังกโพธิ์			500,000	500,000	500,000	จำนวนประชาชนที่ได้รับผลประโยชน์	ประชาชนมีน้ำใช้อย่างเพียงพอ	กองช่าง
3	โครงการก่อสร้างท่อลอดเหล็ก บ้านหัวขัว หมู่ที่ 9	เพื่อให้น้ำไหลสะดวกไม่ทำให้น้ำท่วม	ก่อสร้างท่อลอดเหล็ก -ช่วงนางสุกัณฑ์ กาหลง -ช่วงนางนางสุภาพร อูปรัง -ช่วงนายสุระยศ ปัตถาวะโร -ช่วงนางเตือนใจ มัชฌิมา			500,000	500,000	500,000	ก่อสร้างท่อลอดเหล็ก จำนวน 4 จุด	ประชาชนผู้ที่ได้รับความสะดวกและปลอดภัยจากพืชการเกษตร	กองช่าง

4	โครงการก่อสร้างฝายน้ำล้น บ้านหัวขัว หมู่ที่ 9	เพื่อพัฒนาแหล่งน้ำในการอุปโภคบริโภค และเพื่อการเกษตร กรรม และเลี้ยงสัตว์	ก่อสร้างฝายน้ำล้น 1.ช่วงกกโพธิ์ 2.ช่วงนายแก้ว เทียบแสง 3.ช่วงนางงไฟจิตร ลือจินดา			500,000	500,000	500,000	ก่อสร้างฝายน้ำล้น จำนวน 2 แห่ง	มีแหล่งน้ำที่เพียงพอต่อการเกษตรและสัตว์อุปโภค	กองช่าง
5	โครงการก่อสร้างฝายแกนดินซีเมนต์ บ้านหัวขัว หมู่ที่ 9	เพื่อชะลอการไหลของน้ำ ให้มีน้ำเพื่ออุปโภค เลี้ยงสัตว์ ปลูกพืช ฯลฯ	ก่อสร้างฝายแกนดินซีเมนต์ 1.วังกกโพธิ์ 2.นางนางสุกัณฑ์ 3.นายบุญเรือง ชาติ 4.นางนางสมพงษ์ ปิดตามานิ่ง 5.นายรอง ผายพิมพ์ 6.นางนางปารีชาติ			200,000	200,000	200,000	จำนวนผู้ได้รับผลประโยชน์	มีแหล่งน้ำที่เพียงพอต่อการเกษตร เลี้ยงสัตว์ และอุปโภค	กองช่าง
6	โครงการวางท่อระบายน้ำ บ้านหัวขัว หมู่ที่ 9	เพื่อให้ น้ำไหลสะดวกไม่ทำให้น้ำท่วม	วางท่อระบายน้ำ ช่วงนางงหนูทิพย์ แชนต์ ขนาด 1 เมตร จำนวน 8 ท่อน ตามแบบอบต.กุดรัง กำหนด			100,000	100,000	100,000	จำนวนผู้ได้รับผลประโยชน์	น้ำไม่ท่วมขังพืชผล การเกษตร มีแหล่งน้ำเลี้ยงสัตว์	กองช่าง
7	โครงการก่อสร้างสะพานคอนกรีต บ้านหัวขัว หมู่ที่ 9 วังกกโพธิ์	เพื่อความสะดวก และปลอดภัยในการสัญจร	ก่อสร้างสะพานคอนกรีต วังกกโพธิ์ แบบรถข้ามได้ ตามแบบอบต.กุดรัง กำหนด			500,000	500,000	500,000	สะพาน คอนกรีตแบบรถข้ามได้ จำนวน 1 แห่ง	ประชาชนมีสะพานข้ามลำห้วยสัญจรไปมาอย่างสะดวกและปลอดภัย	กองช่าง

8	โครงการขุดลอกลำห้วย บ้านหัวขัว หมู่ที่ 9	เพื่อพัฒนาแหล่งน้ำในการอุปโภคบริโภค และ เพื่อ การเกษตร กรรม และเลี้ยงสัตว์	ขุดลอกลำห้วย 1.ลำห้วยแทน ตอนบน 2.ลำห้วย กุดแคน 3. สะพานข้ามศูนย์ทุ่ง หล้า 4. วังกกโพธิ์			500,000	500,000	500,000	ปริมาณกักเก็บน้ำ ไม่มีวัชพืช น้ำไหลสะดวก	ประชาชนมีแหล่งน้ำใน การทำเกษตร กรรมและเลี้ยงสัตว์	กองช่าง
9	โครงการปรับปรุงคันคูลำห้วย บ้านหัวขัว หมู่ที่ 9	เพื่อให้สามารถกักเก็บน้ำได้ตามปกติ	ปรับปรุงคันคูลำห้วยตามแบบ อบต.กุดรังกำหนด			100,000	100,000	100,000	จำนวนที่ได้ปรับปรุงคันคูลำห้วย	สามารถกักเก็บน้ำให้สัตว์ ได้บริโภคและทำ การเกษตรได้ปกติ	กองช่าง

1.1 แผนงานอุตสาหกรรม (หมู่ที่ 10)

ที่	โครงการ	วัตถุประสงค์	เป้าหมาย (ผลผลิตของโครงการ)	งบประมาณและที่ผ่านมา					ตัวชี้วัด (KPI)	ผลที่คาดว่าจะได้รับ	หน่วยงานรับผิดชอบหลัก
				2566 (บาท)	2567 (บาท)	2568 (บาท)	2569 (บาท)	2570 (บาท)			
1	โครงการขุดลอกลำห้วย โสภขุ่นตอนบน พร้อมก่อสร้างฝายน้ำล้น บ้านโสภขุ่น หมู่ที่ 10	เพื่อพัฒนาแหล่งน้ำในการอุปโภคบริโภค และเพื่อ การเกษตร กรรม และเลี้ยงสัตว์	ขุดลอกลำห้วยโสภขุ่น ตอนบน พร้อมก่อสร้างฝายน้ำล้น ช่วง 1.จากถนนแจ้งสนิท - นางสมจิตร ราช			500,000	500,000	500,000	ปริมาณกักเก็บน้ำไม่มีวัชพืช เพียง พอต่อการอุปโภคบริโภค	ประชาชนมีแหล่งน้ำใน การทำเกษตร กรรมและเลี้ยงสัตว์	กองช่าง

			โคตร 2.จากนา นายสัน วังหอม								
2	โครงการขุดลอกสระน้ำ สาธารณะ บ้านโสก ขุ่น หมู่ที่ 10	เพื่อพัฒนาแหล่ง น้ำในการอุปโภค บริโภค และเพื่อ การเกษตร กรรม และเลี้ยงสัตว์	อกสระน้ำสาธารณะ 1.สระน้ำข้าง สภ.กุด รัง			500,0 00	500,000	500,000	จำนวน ประชาชน มีน้ำ อุปโภคบริโภค ในการ เกษตร แลเลี้ยงสัตว์ที่ เพียงพอ	ประชาชนมีแหล่งน้ำใน การทำเกษตร กรรมและ เลี้ยงสัตว์	กองช่าง
3	โครงการขุดลอกหนอง น้ำสาธารณะ บ้านโสกขุ่น หมู่ที่ 10	เพื่อพัฒนาแหล่ง น้ำในการอุปโภค บริโภค และเพื่อ การเกษตรกรรม และเลี้ยงสัตว์	ขุดลอกหนองน้ำ สาธารณะ 1.ช่วงนา นางสมจิตร -นายนาย บุญนำ โคตรสีหา			500,0 00	500,000	500,000	ปริมาณกักเก็บ น้ำไม่มีวัชพืช เพียงพอต่อการ อุป โภคบริโภค	ประชาชนมีแหล่งน้ำในการ ทำเกษตร กรรมและเลี้ยง สัตว์	กองช่าง
4	โครงการปรับปรุงฝายน้ำ ล้น บ้านโสกขุ่น หมู่ที่ 10	เพื่อปรับปรุงฝาย น้ำล้นให้สามารถ ใช้งานได้แข็งแรง คงทน	ปรับปรุงฝายน้ำล้น ตามแบบอบต.กุดรัง กำหนด			500,0 00	500,000	500,000	ปรับปรุงฝายน้ำ ล้น จำนวน 1 แห่ง	สามารถกักเก็บน้ำได้ ปริมาณมาก	กองช่าง
5	โครงการปรับปรุงคันคูลำ ห้วยแอต บ้านโสกขุ่น หมู่ ที่ 10	เพื่อให้สามารถกัก เก็บน้ำได้ตามปกติ	ปรับปรุงคันคูลำห้วย แอต ตามแบบ อบต. กุดรังกำหนด			100,0 00	100,000	100,000	จำนวนที่ได้ ปรับปรุงคันคูลำ ห้วย	สามารถกักเก็บน้ำให้สัตว์ได้ บริโภคและทำการเกษตรได้ ปกติ	กองช่าง

1.1 แผนงานอุตสาหกรรม (หมู่ที่ 11)

ที่	โครงการ	วัตถุประสงค์	เป้าหมาย (ผลผลิตของ โครงการ)	งบประมาณและที่ผ่านมา					ตัวชี้วัด (KPI)	ผลที่คาดว่าจะ ได้รับ	หน่วยงานรับ ผิดชอบหลัก
				2566 (บาท)	2567 (บาท)	2568 (บาท)	2569 (บาท)	2570 (บาท)			
1	โครงการก่อสร้างท่อลอด เหลี่ยม บ้านสว่าง หมู่ที่ 11	เพื่อให้น้ำไหล สะดวกไม่ทำให้น้ำ ท่วม	ก่อสร้างท่อลอด เหลี่ยม 1. ถนน สายบ้านสว่าง-โคกสี ช่วงนางสม ศรี เทศ 2. ช่วงนา นางทองอินทร์ ไสย กิจ 3. ช่วงนา นายหัต พันชะคาม 4. ช่วงนายเรือง สี ด้วง (ลำห้วยแฮด) 5. ช่วงนางปิ่น คุณ เศษ (ลำห้วยแฮด)			500,0 00	500,000	500,000	จำนวนประชา ชนได้รับความ สะดวกในการ ขนส่งสินค้า ทางการ เกษตร	ประชาชนสะดวกในการส่ง ส่งสินค้าทางการเกษตร กรรมและเลี้ยงสัตว์	กองช่าง
2	โครงการก่อสร้างผนังกัน น้ำ บ้านสว่าง หมู่ที่ 11	เพื่อกักเก็บน้ำใน การอุปโภคบริโภค และเพื่อการ เกษตรกรรมและ เลี้ยงสัตว์	ก่อสร้างผนังกันน้ำ ด้านข้างลำห้วย ช่วง นางสมบุรณ์ โย เหลา ตามแบบอบต. กุดรังกำหนด			500,0 00	500,000	500,000	ปริมาณกักเก็บ น้ำได้มาก ไม่มี วัชพืช เพียงพอ ต่อการอุปโภค บริโภค	ประชาชนมีแหล่งน้ำในการ ทำเกษตร กรรมและเลี้ยง สัตว์	กองช่าง
3	โครงการปรับปรุงคันคูลำ ห้วยแฮด บ้านโสกขุน หมู่ ที่ 11	เพื่อให้สามารถกัก เก็บน้ำได้ตามปกติ	ปรับปรุงคันคูลำห้วย แฮด ตามแบบ อบต. กุดรังกำหนด			100,0 00	100,000	100,000	จำนวนที่ได้ ปรับปรุงคันคูลำ ห้วย	สามารถกักเก็บน้ำให้สัตว์ ได้บริโภคและทำ การเกษตรได้ปกติ	กองช่าง

1.1 แผนงานอุตสาหกรรม (หมู่ที่ 12)

ที่	โครงการ	วัตถุประสงค์	เป้าหมาย (ผลผลิตของ โครงการ)	งบประมาณและที่ผ่านมา					ตัวชี้วัด (KPI)	ผลที่คาดว่าจะ ได้รับ	หน่วยงานรับ ผิดชอบหลัก
				2566 (บาท)	2567 (บาท)	2568 (บาท)	2569 (บาท)	2570 (บาท)			
1	โครงการขุดลอกลำห้วย บ้านหนองน้ำใส หมู่ที่ 12	เพื่อพัฒนาแหล่ง น้ำในการอุปโภค บริโภคและ เพื่อ การเกษตร กรรม และเลี้ยงสัตว์	ขุดลอกลำห้วย 1.ลำห้วยแทน (ตอนบน) 2.ลำ ห้วยพอก			500,0 00	500,000	500,000	ปริมาณกักเก็บ น้ำได้มาก ไม่มี วัชพืช เพียงพอ ต่อการอุปโภค บริโภค	ประชาชนมีแหล่งน้ำใน การทำเกษตร กรรมและ เลี้ยงสัตว์	กองช่าง
2	โครงการก่อสร้างฝายน้ำ ล้น คสล. บ้านหนองน้ำใส หมู่ที่ 12	เพื่อพัฒนาแหล่ง น้ำในการอุปโภค บริโภค และเพื่อ การเกษตรกรรม และเลี้ยงสัตว์	ก่อสร้างฝายน้ำล้น คสล. 1.ห้วยม่วง (ช่วงนางางแก่ง ลอมโฮม)			500,0 00	500,000	500,000	มีแหล่งกักเก็บ น้ำเพิ่มขึ้น ประชาชน มีน้ำ เพียงพอต่อการ อุปโภคบริโภค	ได้พัฒนาแหล่งน้ำในการ ทำเกษตรกรรมและเลี้ยง สัตว์	กองช่าง
3	โครงการขุดลอกหนองน้ำ สาธารณะ (วัดป่า) บ้าน หนองน้ำใส หมู่ที่ 12	เพื่อพัฒนาแหล่ง น้ำในการอุปโภค บริโภคและ เพื่อ การเกษตร กรรม และเลี้ยงสัตว์	ขุดลอกหนองน้ำ สาธารณะ (วัดป่า) จำนวน 1 แห่ง			500,0 00	500,000	500,000	ปริมาณกักเก็บ น้ำได้มาก เพียงพอต่อการ อุปโภคบริโภค	ประชาชนมีแหล่งน้ำในการ ทำเกษตร กรรมและเลี้ยง สัตว์	กองช่าง

4	โครงการปรับปรุงคันคูลำห้วยแทน บ้านหนองน้ำใส หมู่ที่ 12	เพื่อให้สามารถกักเก็บน้ำได้ตามปกติ	ปรับปรุงคันคูลำห้วยแทนตอนบน ตามแบบ อบต.กุดรัง กำหนด			100,000	100,000	100,000	จำนวนที่ได้ปรับปรุงคันคูลำห้วย	สามารถกักเก็บน้ำให้สัตว์ได้ บริโภคและทำการเกษตรได้ปกติ	กองช่าง
---	--	------------------------------------	---	--	--	---------	---------	---------	--------------------------------	--	---------

1.1 แผนงานอุตสาหกรรม (หมู่ที่ 13)

ที่	โครงการ	วัตถุประสงค์	เป้าหมาย (ผลผลิตของโครงการ)	งบประมาณและที่ผ่านมา					ตัวชี้วัด (KPI)	ผลที่คาดว่าจะได้รับ	หน่วยงานรับผิดชอบหลัก
				2566 (บาท)	2567 (บาท)	2568 (บาท)	2569 (บาท)	2570 (บาท)			
1	โครงการก่อสร้างฝายน้ำล้น คสล. บ้านศรีวิไล หมู่ที่ 13	เพื่อพัฒนาแหล่งน้ำในการอุปโภคบริโภค และเพื่อการเกษตร กรรมและเลี้ยงสัตว์	ก่อสร้างฝายน้ำล้น คสล.ห้วยขี้หนู ตามแบบอบต.กุดรัง กำหนด			500,000	500,000	500,000	มีฝายกักเก็บน้ำเพิ่มขึ้น มีน้ำอุปโภค บริโภคที่เพียงพอ	ประชาชนมีแหล่งน้ำในการทำเกษตร กรรมและเลี้ยงสัตว์	กองช่าง

1.1 แผนงานอุตสาหกรรม (หมู่ที่ 14)

ที่	โครงการ	วัตถุประสงค์	เป้าหมาย (ผลผลิตของ โครงการ)	งบประมาณและที่ผ่านมา					ตัวชี้วัด (KPI)	ผลที่คาดว่าจะ ได้รับ	หน่วยงานรับ ผิดชอบหลัก
				2566 (บาท)	2567 (บาท)	2568 (บาท)	2569 (บาท)	2570 (บาท)			
1	โครงการขุดลอกลำห้วย แทนตอนบน บ้านหัวช้าง หมู่ที่ 14	เพื่อพัฒนาแหล่ง น้ำในการอุปโภค บริโภค และเพื่อ การเกษตร กรรม และเลี้ยงสัตว์	ขุดลอกลำห้วยแทน ตอนบน			500,0 00	500,000	500,000	ปริมาณกักเก็บ น้ำได้มาก ไม่มี วัชพืช เพียงพอ ต่อการอุปโภค บริโภค	ประชาชนมีแหล่งน้ำใน การทำเกษตร กรรมและ เลี้ยงสัตว์	กองช่าง
2	โครงการก่อสร้างฝายน้ำ ล้น คสล. ลำห้วยแทน บ้านหัวช้าง หมู่ที่ 14	เพื่อพัฒนาแหล่ง น้ำในการอุปโภค บริโภค และเพื่อ การเกษตร กรรม และเลี้ยงสัตว์	ก่อสร้างฝายน้ำล้น ลำห้วยแทน 1.ช่วง นานายสมหมาย 2.ช่วงนานายอำคา - นานายสำเนียง 3.ช่วงนานายชัยศรี ทดไทย ตามแบบ อบต.กุดรังกำหนด			500,0 00	500,000	500,000	มีฝายกักเก็บน้ำ เพิ่มขึ้น มีน้ำ อุปโภคบริโภคที่ เพียงพอ	ประชาชนมีแหล่งน้ำใน การทำเกษตร กรรมและ เลี้ยงสัตว์	กองช่าง
3	โครงการก่อสร้างท่อลอด เหล็ก บ้านหัวช้าง หมู่ที่ 14 ช่วงนานายสำเนียง ไสยกิจ	เพื่อให้การ ไหลเวียนของน้ำ สะดวก น้ำไม่ท่วม ขัง	ก่อสร้างท่อลอด เหล็ก ขนาดกว้าง 0.80 ม. ยาว 5 ม. สูงเฉลี่ย 0.80 ม. ตามแบบอบต.กุดรัง กำหนด			500,0 00	500,000	500,000	ปริมาณน้ำไหล สะดวกและไม่ ท่วมขัง	การไหลของน้ำสะดวก น้ำ ไม่ท่วมขัง	กองช่าง

4	โครงการก่อสร้างท่อลอด เหลี่ยม บ้านหัวช้าง หมู่ที่ 14 ชวงนายนายสาธิตย์ ทา ลาด	เพื่อให้การ ไหลเวียนของน้ำ สะดวก น้ำไม่ท่วม ซัง	ก่อสร้างท่อลอด เหลี่ยม ชวงนายนาย สาธิต ทาลาด ขนาด กว้าง 4 ม. ยาว 6 ม. สูง 1.20-1.80 ม. ตามแบบ อบต.กุด รังกำหนด			500,0 00	500,000	500,000	ปริมาณน้ำไหล สะดวกและไม่ ท่วมซัง	การไหลของน้ำสะดวก น้ำ ไม่ท่วมซัง	กองช่าง
5	โครงการปรับปรุงคันคูลำ ห้วยแท่น บ้านหัวช้าง หมู่ ที่ 14	เพื่อให้สามารถกัก เก็บน้ำได้ตามปกติ	ปรับปรุงคันคูลำห้วย แท่น ตามแบบ อบต.กุดรังกำหนด			100,0 00	100,000	100,000	จำนวนที่ได้ ปรับปรุงคันคูลำ ห้วย	สามารถกักเก็บน้ำให้สัตว์ ได้บริโภคและทำ การเกษตรได้ปกติ	กองช่าง

1.1 แผนงานอุตสาหกรรม (หมู่ที่ 15)

ที่	โครงการ	วัตถุประสงค์	เป้าหมาย (ผลผลิตของ โครงการ)	งบประมาณและที่ผ่านมา					ตัวชี้วัด (KPI)	ผลที่คาดว่าจะ ได้รับ	หน่วยงานรับ ผิดชอบหลัก
				2566 (บาท)	2567 (บาท)	2568 (บาท)	2569 (บาท)	2570 (บาท)			
1	โครงการขุดลอกลำห้วย บ้านหนองบัว หมู่ที่ 15	เพื่อพัฒนาแหล่ง น้ำในการอุปโภค บริโภค และเพื่อ การเกษตร กรรม และเลี้ยงสัตว์	ขุดลอกลำห้วยช่วง 1.จากบ้านหนองบัว - บ้านหัวช้าง 2.จากบ้านหนองบัว - บ้านกุดเม็ก 3.จากบ้านกุดรัง- บ้านหนองป่า 4.จากกุ่มกุดรัง-นา นางแฉล้ม สุทธ มาตย์ 5.ลำ ห้วยกุดแคน 6.ลำห้วยหนองกะ โหมง 7.ลำห้วย หนองบักแกว 8. ลำห้วยหนองนาดี			500,0 00	500,000	500,000	จำนวนขุดลอก ลำห้วย จำนวน 8 แห่ง	ประชาชนมีแหล่งน้ำใน การทำเกษตร กรรมและ เลี้ยงสัตว์	กองช่าง
2	โครงการก่อสร้างฝายน้ำ ล้น คสล. บ้านหนองบัว หมู่ที่ 15	เพื่อพัฒนาแหล่ง น้ำในการอุปโภค บริโภค และเพื่อ การเกษตร กรรม และเลี้ยงสัตว์	ก่อสร้างฝายน้ำล้น คสล. 1.ช่วงนานา งบรรเลิง สายสีสด 2.ช่วงนานายอินทร เค้าแคน 3.ช่วงนานายสายัญ แก้วหล่อน			500,0 00	500,000	500,000	กักเก็บน้ำได้ ปริมาณมาก ไม่ มีวัชพืช เพียงพอ ต่อการ อุปโภคบริโภค	ประชาชนมีแหล่งน้ำใน การทำเกษตรกรรมและ เลี้ยงสัตว์	กองช่าง

3	โครงการก่อสร้างฝายกั้นน้ำ บ้านหนองบัว หมู่ที่ 15	เพื่อกักเก็บน้ำในการเลี้ยงสัตว์ ปลูกพืชการเกษตร	1.ช่วงนานาย ประเสริฐ ดวงกลาง เงาะ 2. ช่วงนานายบุญศรี ศรีตะ 3.ช่วงนานางสุ มิตรา กันหามอม			200,000	200,000	200,000	จำนวนปริมาณน้ำที่กักเก็บและ ผู้ได้รับผลประโยชน์	ประชาชนมีน้ำที่เพียงพอ ในการปลูกพืชการเกษตร และเลี้ยงสัตว์	กองช่าง
4	โครงการก่อสร้างท่อลอดเหลี่ยม บ้านหนองบัว หมู่ที่ 15	เพื่อให้การไหลเวียนของน้ำ สะดวก/ชุมชน สะอาด	ก่อสร้างท่อลอดเหลี่ยม 1. ช่วงลำ ห้วยแฮดขนาดกว้าง 5 ม. ยาว 10 ม. สูง 2.80 ม. ตามแบบ อบต.กุดรังกำหนด 2. ช่วงนานายสุพจน์ สีด้วง 3. ช่วงบ้านนาย ณรงค์ เสริมสาย 4.ช่วงนานางสุรัสวดี กาหลง			500,000	500,000	500,000	ปริมาณน้ำไหล สะดวกและไม่ท่วมขัง	การไหลของน้ำสะดวก น้ำ ไม่ท่วมขัง	กองช่าง
5	โครงการปรับปรุงคันคูลำ ห้วยแท่น บ้านหนองบัว หมู่ที่ 15	เพื่อให้สามารถกักเก็บน้ำได้ตามปกติ	ปรับปรุงคันคูลำห้วยแท่น ตามแบบ อบต.กุดรังกำหนด			100,000	100,000	100,000	จำนวนที่ได้ปรับปรุงคันคูลำ ห้วย	สามารถกักเก็บน้ำให้สัตว์ได้ บริโภคและทำการเกษตรได้ ปกติ	กองช่าง

บัญชีโครงการพัฒนาท้องถิ่น

แผนพัฒนาท้องถิ่น (พ.ศ. 2566-2570) ทบพจนฉบับที่ 4 พ.ศ. 2568

องค์การบริหารส่วนตำบลกุดรัง

แบบ ผ. 02

ก. ยุทธศาสตร์การพัฒนาของ อปท. ในเขตจังหวัด (พ.ศ. 2566-2570) ยุทธศาสตร์ที่ 4 การพัฒนาและเสริมสร้างประสิทธิภาพ
องค์กร

1.ยุทธศาสตร์ที่ 2 ด้านการพัฒนาและปรับปรุงโครงสร้างพื้นฐาน

1.1 แผนงานเคหะชุมชน (หมู่ที่ 1)

ที่	โครงการ	วัตถุประสงค์	เป้าหมาย (ผลผลิตของ โครงการ)	งบประมาณและที่ผ่านมา					ตัวชี้วัด (KPI)	ผลที่คาดว่าจะได้รับ	หน่วยงานรับผิดชอบหลัก
				2566 (บาท)	2567 (บาท)	2568 (บาท)	2569 (บาท)	2570 (บาท)			
1	โครงการก่อสร้างร่องระบายน้ำภายในหมู่บ้านกุดรัง หมู่ที่ 1 จากบ้านนายสมพร ริงษา - บ้านนางสุทธาธิโก สิทธิคำทับ	เพื่อความสะอาด ในการระบายของน้ำ	ก่อสร้างร่องระบายน้ำ ขนาดกว้าง 0.30 ม. ยาว 90 ม. ลึก 0.40 ม. ตามแบบอบต.กุดรังกำหนด			190,000	190,000	190,000	ร้อยละ 50 ของพื้นที่ที่มีการระบายน้ำที่ดีขึ้น	การไหลของน้ำสะอาด น้ำไม่ท่วมขัง/ชุมชนสะอาด	กองช่าง

2	โครงการก่อสร้างร่องระบายน้ำภายในหมู่บ้านบ้านกุดรัง หมู่ที่ 1 จากบ้านนางอุทุมพร บุรินอก - บ้านนางนงเยาว์ คณทา	เพื่อความสะอาดในการระบายของน้ำ	ก่อสร้างร่องระบายน้ำแบบผ่าซีก ขนาดกว้าง 0.40 ม. ยาว 80 ม. ลึก 0.40 ม. ตามแบบอบต.กุดรังกำหนด			200,000	200,000	200,000	ร้อยละ 50 ของพื้นที่ที่มีการระบายน้ำที่ดีขึ้น	การไหลของน้ำสะอาด/ชุมชนสะอาด	กองช่าง
3	โครงการก่อสร้างประปาหมู่บ้าน บ้านกุดรัง หมู่ที่ 1	เพื่อสร้างประปาหมู่บ้านให้ประชาชน มีน้ำใช้อย่างเพียงพอ	ก่อสร้างประปาหมู่บ้าน ด้วยพลังงานแสงอาทิตย์บ้านกุดรังจำนวน 1 แห่ง			500,000	500,000	500,000	จำนวนประชาชนที่ได้รับน้ำอุปโภค บริโภค	ประชาชนมีน้ำใช้ครบทุกครอบครัว	กองช่าง
4	โครงการขยายเขตไฟฟ้าเพื่อการ เกษตร บ้านกุดรัง หมู่ที่ 1 จากปากทางรีสอร์ท-นายนายสัมฤทธิ์ เพ็งพันธ์	เพื่ออำนวยความสะดวกและส่งเสริมการเกษตร	อุดหนุนการไฟฟ้าส่วนภูมิภาคในการขยายเขตไฟฟ้าเพื่อการเกษตร ตามประมาณการที่การไฟฟ้าส่วนภูมิภาคกำหนด			200,000	200,000	200,000	ประชาชนทำการ เกษตรได้ผลผลิตดีมีรายได้เพิ่มขึ้น	ได้ส่งเสริมการ เกษตรของประชาชน	กองช่าง
5	โครงการขยายเขตไฟฟ้าเพื่อการ เกษตร บ้านกุดรัง หมู่ที่ 1 จากนางคำพอง รัตน์ชูลี - หนองหัวโคน	เพื่ออำนวยความสะดวกและส่งเสริมการเกษตร	อุดหนุนการไฟฟ้าส่วนภูมิภาคในการขยายเขตไฟฟ้าเพื่อการเกษตร ตามประมาณการที่การไฟฟ้าส่วนภูมิภาคกำหนด			200,000	200,000	200,000	ประชาชนทำการ เกษตรได้ผลผลิตดีมีรายได้เพิ่มขึ้น	ได้ส่งเสริมการเกษตรของประชาชน	กองช่าง

6	โครงการก่อสร้างร่องระบายน้ำภายในหมู่บ้านบ้านกุดรัง หมู่ที่ 1 จากบ้านนายศักดิ์สิทธิ์ บุรีนอก - บ้านนายพรชัย ศรีหนองโคตร	เพื่อความสะอาดในการระบายของน้ำ	ก่อสร้างร่องระบายน้ำขนาดกว้าง 0.40 ม. ยาว 80 ม. ลึก 0.40 ม. ตามแบบอบต.กุดรัง กำหนด			200,000	200,000	200,000	ร้อยละ 50 ของพื้นที่มีการระบายน้ำที่ดีขึ้น	การไหลของน้ำสะอาด/ชุมชนสะอาด	กองช่าง
7	โครงการก่อสร้างร่องระบายน้ำภายในหมู่บ้านบ้านกุดรัง หมู่ที่ 1 จากบ้านนายวัชรินทร์ สีทับ - ถนนสายบ้านกุดรัง-ห้วยเตย	เพื่อความสะอาดในการระบายของน้ำ	ก่อสร้างร่องระบายน้ำแบบผ่าซีก ขนาดกว้าง 0.40 ม. ยาว 80 ม. ลึก 0.40 ม. ตามแบบอบต.กุดรัง กำหนด			200,000	200,000	200,000	ร้อยละ 50 ของพื้นที่มีการระบายน้ำที่ดีขึ้น	การไหลของน้ำสะอาด/ชุมชนสะอาด	กองช่าง
8	โครงการติดตั้งไฟแสงสว่างพลังงานแสงอาทิตย์ภายในหมู่บ้าน บ้านกุดรัง หมู่ที่ 1	เพื่อประหยัดพลังงานลดค่าใช้จ่ายและประชาชนปลอดภัยในทรัพย์สินและชีวิต	ติดตั้งไฟแสงสว่างพลังงานแสงอาทิตย์ภายในหมู่บ้าน ที่เป็นจุดเสี่ยงและไฟฟ้าเข้าไม่ถึง ในเขตรับผิดชอบของบ้านกุดรัง			200,000	200,000	200,000	จุดอันตรายและมีมืดในหมู่บ้านมีไฟแสงสว่างพลังงานแสงอาทิตย์ทุกจุด	ประชาชนปลอดภัยในชีวิตทรัพย์สินและการจราจร	กองช่าง
9	โครงการปรับปรุงท่อประปาหมู่บ้าน บ้านกุดรัง หมู่ที่ 1	เพื่อให้น้ำไหลสะดวกและประชาชนได้ใช้น้ำอย่างทั่วถึง	วางท่อประปาขนาด 3 นิ้ว ยาว 490 ม. ตามแบบ อบต.กุดรังกำหนด			75,000	75,000	75,000	ร้อยละ 100 ของประชาชนมีน้ำอุปโภคบริโภค	ประชาชนได้ใช้น้ำอุปโภคบริโภค อย่างต่อเนื่อง	กองช่าง

(หมู่ที่ 2)

ที่	โครงการ	วัตถุประสงค์	เป้าหมาย (ผลผลิตของ โครงการ)	งบประมาณและที่ผ่านมา					ตัวชี้วัด (KPI)	ผลที่คาดว่าจะ จะได้รับ	หน่วยงานรับ ผิดชอบหลัก
				2566 (บาท)	2567 (บาท)	2568 (บาท)	2569 (บาท)	2570 (บาท)			
1	โครงการก่อสร้างประปาหมู่บ้าน บ้านหนองบัว หมู่ที่ 2	เพื่อให้ประชาชนมีน้ำอุปโภคอย่างเพียงพอ	ก่อสร้างประปาหมู่บ้านพร้อมวางระบบประปา			500,000	500,000	500,000	ก่อสร้างประปาหมู่บ้าน จำนวน 1 แห่ง	ประชาชนมีน้ำใช้อย่างเพียงพอ	กองช่าง
2	โครงการก่อสร้างร่องระบายน้ำภายในหมู่บ้านหนองบัว หมู่ที่ 2 จากบ้านนายนิวัฒน์ ชัยบัง - บ้านนายบุญเทียบ ไชยจีน	เพื่อให้การไหลของน้ำเสียดก / ชุมชนสะอาด	ขนาดกว้าง 0.40 ม. ยาว 240 ม. ลึก 0.40 ม. ตามแบบอบต. กุดรังกำหนด			200,000	200,000	200,000	ร้อยละ 50 ของพื้นที่มีการระบายน้ำที่ดีขึ้น	การไหลของน้ำเสียดก/ชุมชนสะอาด	กองช่าง
3	โครงการก่อสร้างร่องระบายน้ำภายในหมู่บ้านหนองบัว หมู่ที่ 2 จากบ้านนายดุลย์ โฟพา - บ้านนายปราโมทย์ คำชู	เพื่อให้การไหลของน้ำเสียดก / ชุมชนสะอาด	ขนาดกว้าง 0.40 ม. ยาว 80 ม. ลึก 0.40 ม. ตามแบบอบต. กำหนด			200,000	200,000	200,000	ร้อยละ 50 ของพื้นที่มีการระบายน้ำที่ดีขึ้น	การไหลของน้ำเสียดก/ชุมชนสะอาด	กองช่าง

4	โครงการก่อสร้างร่องระบายน้ำภายในหมู่บ้านหนองบัว หมู่ที่ 2 จากบ้านนางเวียง เจริญลา - บ้านนายเรืองศิลป์ ไวแสง	เพื่อให้การไหลของน้ำสะดวก / ชุมชนสะอาด	ขนาดกว้าง 0.40 ม. ยาว 80 ม. ลึก 0.30 ม. ตามแบบ อบต. กุดรัง กำหนด			200,000	200,000	200,000	ร้อยละ 50 ของพื้นที่ที่มีการระบายน้ำที่ดีขึ้น	การไหลของน้ำสะดวก/ ชุมชนสะอาด	กองช่าง
5	โครงการขยายเขตไฟฟ้าเพื่อการเกษตรบ้านหนองบัว หมู่ที่ 2 จากถนนโกสุม โสภขุ่น - นานางมะลิ มาตรี	เพื่ออำนวยความสะดวกและส่งเสริมการเกษตร	อุดหนุนการไฟฟ้าส่วนภูมิภาคในการขยายเขตไฟฟ้าเพื่อการเกษตร ตามการไฟฟ้าส่วนภูมิภาคประมาณการ			200,000	200,000	200,000	จำนวนประชาชน ผู้ได้รับผลประโยชน์	สินค้าทางการ เกษตร สมบูรณ์ มีคุณภาพ มีรายได้เพิ่มขึ้น	กองช่าง
6	โครงการขยายเขตไฟฟ้าเพื่อการเกษตรบ้านหนองบัว หมู่ที่ 2 จากนายปาน ศรีสัตย์-โคกป่าช้า บ้านหนองคลอง	เพื่ออำนวยความสะดวกและส่งเสริมการเกษตร	อุดหนุนการไฟฟ้าส่วนภูมิภาคในการขยายเขตไฟฟ้าเพื่อการเกษตร ตามการไฟฟ้าส่วนภูมิภาคประมาณการ			200,000	200,000	200,000	จำนวนประชาชน ผู้ได้รับผลประโยชน์	สินค้าทางการ เกษตร สมบูรณ์ มีคุณภาพ มีรายได้เพิ่มขึ้น	กองช่าง
7	โครงการขยายเขตไฟฟ้าเพื่อการเกษตรบ้านหนองบัว หมู่ที่ 2 จากวัดป่าหัวช้าง - นานายวิชาญ ไวท่า	เพื่ออำนวยความสะดวกและส่งเสริมการเกษตร	อุดหนุนการไฟฟ้าส่วนภูมิภาคในการขยายเขตไฟฟ้าเพื่อการเกษตร ตามการไฟฟ้าส่วนภูมิภาคประมาณการ			200,000	200,000	200,000	จำนวนประชาชนผู้ได้รับผลประโยชน์	สินค้าทางการ เกษตร สมบูรณ์ มีคุณภาพ มีรายได้เพิ่มขึ้น	กองช่าง

8	โครงการขยายเขตไฟฟ้าเพื่อการเกษตรบ้านหนองบัว หมู่ที่ 2 จากนายสุบิน วัตพล - นานายิรัตน์ พิศรี	เพื่ออำนวยความสะดวกและส่งเสริมการเกษตร	อุดหนุนการไฟฟ้าส่วนภูมิภาคในการขยายเขตไฟฟ้าเพื่อการเกษตร ตามการไฟฟ้าส่วนภูมิภาคประมาณการ			200,000	200,000	200,000	จำนวนประชาชนผู้ได้รับผลประโยชน์	สินค้าทางการเกษตร สมบูรณ์ มีคุณภาพ มีรายได้เพิ่มขึ้น	กองช่าง
9	โครงการขยายเขตไฟฟ้าเพื่อการเกษตรบ้านหนองบัว หมู่ที่ 2 จากนายมนตรี กาหลง - นานางคำปิ่น วรผาบ	เพื่ออำนวยความสะดวกและส่งเสริมการเกษตร	อุดหนุนการไฟฟ้าส่วนภูมิภาคในการขยายเขตไฟฟ้าเพื่อการเกษตร ตามการไฟฟ้าส่วนภูมิภาคประมาณการ			200,000	200,000	200,000	จำนวนประชาชนผู้ได้รับผลประโยชน์	สินค้าทางการเกษตร สมบูรณ์ มีคุณภาพ มีรายได้เพิ่มขึ้น	กองช่าง
10	โครงการขยายเขตไฟฟ้าแสงสว่างภายในหมู่บ้านหนองบัว หมู่ที่ 2	เพื่ออำนวยความสะดวกและเพิ่มความปลอดภัยในชุมชน	อุดหนุนการไฟฟ้าส่วนภูมิภาคในการขยายเขตไฟฟ้าแสงสว่างภายในหมู่บ้านตามการไฟฟ้าส่วนภูมิภาคประมาณการ			200,000	200,000	200,000	มีไฟฟ้าแสงสว่างครบทุกจุดในหมู่บ้าน	ประชาชนมีไฟฟ้าใช้ประโยชน์อย่างเพียงพอ	กองช่าง
11	โครงการปรับปรุงท่อประปาภายในหมู่ บ้านหนองบัว หมู่ที่ 2	เพื่อให้ประชาชนได้ใช้น้ำอย่างทั่วถึงแก้ปัญหาหน้ารั่วซึม	ปรับปรุงระบบท่อประปาภายในหมู่บ้าน			200,000	200,000	200,000	จำนวนครัวเรือนมีน้ำอุปโภคทุกครัวเรือน	ประชาชนได้รับน้ำอุปโภคอย่างเพียงพอ	กองช่าง

12	โครงการปรับปรุงคุณภาพน้ำประปาหมู่บ้าน บ้านหนองบัว หมู่ที่ 2	เพื่อปรับปรุงคุณภาพน้ำประปาให้สามารถใช้งานได้ดีมีคุณภาพ	ปรับปรุงคุณภาพน้ำประปาหมู่บ้านไม่ให้มีกลิ่นและตะกอน สามารถใช้อุปโภคได้			200,000	200,000	200,000	จำนวนครัวเรือนได้ใช้น้ำที่ดีมีคุณภาพ	น้ำมีคุณภาพที่ดีประชาชนมีความปลอดภัยในการใช้น้ำ	กองช่าง
13	โครงการติดตั้งไฟแสงสว่างพลังงานแสงอาทิตย์ภายในหมู่บ้าน บ้านหนองบัว หมู่ที่ 2	เพื่อประหยัดพลังงานลดค่าใช้จ่ายและประชาชนปลอดภัยในทรัพย์สินและชีวิต	ติดตั้งไฟแสงสว่างพลังงานแสงอาทิตย์ภายในหมู่บ้าน ที่เป็นจุดเสี่ยงและไฟฟ้าเข้าไม่ถึง ในเขตรับผิดชอบของบ้านหนองบัว			200,000	200,000	200,000	จุดอันตรายและมืดในหมู่บ้านมีไฟแสงสว่างพลังงานแสงอาทิตย์ทุกจุด	ประชาชนปลอดภัยในชีวิตทรัพย์สิน และการจราจร	กองช่าง

(หมู่ที่ 3)

ที่	โครงการ	วัตถุประสงค์	เป้าหมาย (ผลผลิตของโครงการ)	งบประมาณและที่ผ่านมา					ตัวชี้วัด (KPI)	ผลที่คาดว่าจะได้รับ	หน่วยงานรับผิดชอบหลัก
				2566 (บาท)	2567 (บาท)	2568 (บาท)	2569 (บาท)	2570 (บาท)			
1	โครงการชุดบ่อบาดาลเพื่อการเกษตร บ้านหนองป่าน หมู่ที่ 3	เพื่ออำนวยความสะดวกและส่งเสริมการเกษตร	ชุดบ่อบาดาลเพื่อการเกษตร			200,000	200,000	200,000	ประชาชนปลูกพืชการ เกษตรที่ดีมีคุณภาพ	ได้ส่งเสริมการเกษตรของประชาชน	กองช่าง
2	โครงการก่อสร้างร่องระบายน้ำรอบหมู่บ้าน บ้านหนองป่าน หมู่ที่ 3 จากสี่แยกบ้านนายสุวัฒน์ - ท่อลอดเหลี่ยม	เพื่อให้การไหลของน้ำสะดวก/ชุมชนสะอาด	ก่อสร้างร่องระบายน้ำขนาดกว้าง 0.40 ม. ยาว 80 ม. ลึก 0.40 ม. ตามแบบอบต.กุดรังกำหนด			200,000	200,000	200,000	ร้อยละ 50 ของพื้นที่มีการระบายน้ำที่ดีขึ้น	การไหลของน้ำสะดวก/ชุมชนสะอาด	กองช่าง

3	โครงการขยายเขตไฟฟ้าเพื่อการเกษตร บ้านหนองบ้าน หมู่ที่ 3 จากบ้านหนองบ้าน - บ้านกุดเม็ก	เพื่ออำนวยความสะดวกและส่งเสริมการเกษตร	อุดหนุนการไฟฟ้าส่วนภูมิภาคในการขยายเขตไฟฟ้าเพื่อการเกษตร ตามการไฟฟ้าส่วนภูมิภาคประมาณการ			200,000	200,000	200,000	จำนวนประชาชนผู้ได้รับผลประโยชน์	สินค้าทางการเกษตร สมบูรณ์ มีคุณภาพ มีรายได้เพิ่มขึ้น	กองช่าง
4	โครงการขยายเขตไฟฟ้าเพื่อการเกษตร บ้านหนองบ้าน หมู่ที่ 3 จากบ้านนายสุจันทร์ ราษฎร์-บล็อกคอนเวิร์ส	เพื่ออำนวยความสะดวกและส่งเสริมการเกษตร	อุดหนุนการไฟฟ้าส่วนภูมิภาคในการขยายเขตไฟฟ้าเพื่อการเกษตร ตามการไฟฟ้าส่วนภูมิภาคประมาณการ			200,000	200,000	200,000	จำนวนประชาชนผู้ได้รับผลประโยชน์	สินค้าทางการเกษตร สมบูรณ์ มีคุณภาพ มีรายได้เพิ่มขึ้น	กองช่าง
5	โครงการขยายเขตไฟฟ้าภายในหมู่บ้าน บ้านหนองบ้าน หมู่ที่ 3 จากโรงสีชุมชน - สระสาธารณะ(ดอนตาปู)	เพื่ออำนวยความสะดวกและส่งเสริมการเกษตร	อุดหนุนการไฟฟ้าส่วนภูมิภาคในการขยายเขตไฟฟ้าภายในหมู่บ้าน ตามการไฟฟ้าส่วนภูมิภาคประมาณการ			200,000	200,000	200,000	มีไฟฟ้าแสงสว่างครบทุกจุดในหมู่บ้าน	เพื่อให้ประชาชน ชนมีไฟฟ้าใช้ครบทุกครัวเรือน	กองช่าง
6	โครงการติดตั้งไฟแสงสว่างพลังงานแสงอาทิตย์ภายในหมู่บ้าน บ้านหนองบ้าน หมู่ที่ 3	เพื่อประหยัดพลังงานลดค่าใช้จ่ายและประชาชนปลอดภัยในทรัพย์สินและชีวิต	ติดตั้งไฟแสงสว่างพลังงานแสงอาทิตย์ภายในหมู่บ้าน ที่เป็นจุดเสี่ยงและไฟฟ้าเข้าไม่ถึง ในเขตรับผิดชอบของบ้านหนองบ้าน			200,000	200,000	200,000	จุดอันตรายและมีมืดในหมู่บ้านมีไฟแสงสว่างพลังงานแสงอาทิตย์ทุกจุด	ประชาชนปลอดภัยในชีวิตทรัพย์สิน และการจราจร	กองช่าง

(หมู่ที่ 4)

ที่	โครงการ	วัตถุประสงค์	เป้าหมาย (ผลผลิตของ โครงการ)	งบประมาณและที่ผ่านมา					ตัวชี้วัด (KPI)	ผลที่คาดว่าจะ ได้รับ	หน่วยงานรับ ผิดชอบหลัก
				2566 (บาท)	2567 (บาท)	2568 (บาท)	2569 (บาท)	2570 (บาท)			
1	โครงการขยายเขตประปาหมู่บ้านพร้อม หม้อแปลง/หอลงน้ำวางระบบจ่ายน้ำ บ้านหัวช้าง หมู่ที่ 4	เพื่ออำนวยความสะดวกให้กับประชาชน	ขยายเขตประปาหมู่บ้าน พร้อมหม้อแปลง/หอลงน้ำวางระบบจ่ายน้ำ			500,000	500,000	500,000	จำนวนประชาชนได้รับความสะดวกในการใช้น้ำอุปโภคบริโภค อย่างทั่วถึง	ประชาชนมีน้ำอุปโภคบริโภคอย่างเพียงพอ	กองช่าง
2	โครงการก่อสร้างร่องระบายน้ำภายในหมู่บ้านบ้านหัวช้าง หมู่ที่ 4 จากหน้าบ้านนางวิภารัตน์ ชุมตง – ถนนโกสุม โสภขุ่น	เพื่อแก้ปัญหาน้ำไหลบนดิน เป็นไหลซึมลงใต้ดิน	ก่อสร้างร่องระบายน้ำ (แบบฝาปิด) ขนาดกว้าง 0.40 ม. ยาว 140 ม. ลึก 0.40 ม. ตามแบบอบต.กุดรังกำหนด			200,000	200,000	200,000	ร้อยละ 50 ของพื้นที่มีการระบายน้ำที่ดีขึ้น	น้ำไม่ขัง น้ำซึมลงดินทำให้ผิวดินแห้งไม่มีกลิ่น ยุ้งไม่วางไข่	กองช่าง
3	โครงการก่อสร้างร่องระบายน้ำภายในหมู่บ้านบ้านหัวช้าง หมู่ที่ 4 จากบ้านนายคำไพโร ศิลป์ไชย-ถนนโกสุม โสภขุ่น	เพื่อแก้ปัญหาน้ำไหลบนดินเป็นไหลซึมลงใต้ดิน	ก่อสร้างร่องระบายน้ำ (แบบฝาปิด) ขนาดกว้าง 0.80 ม. ยาว 150 ม. ลึก 0.80 ม. ตามแบบอบต.กุดรังกำหนด			200,000	200,000	200,000	ร้อยละ 50 ของพื้นที่มีการระบายน้ำที่ดีขึ้น	น้ำไม่ขัง น้ำซึมลงดินทำให้ผิวดินแห้งไม่มีกลิ่น ยุ้งไม่วางไข่	กองช่าง
4	โครงการชุดบำบัดบาดทุกครัวเรือน บ้านหัวช้าง หมู่ที่ 4	เพื่อให้เพียงพอต่อการอุปโภคบริโภค	ชุดบำบัดบาดทุกครัวเรือนในหมู่บ้าน			200,000	200,000	200,000	จำนวนประชาชนที่ได้รับน้ำอุปโภคบริโภคเพิ่มมากขึ้น	ประชาชนมีน้ำอุปโภคบริโภคอย่างเพียงพอ	กองช่าง

5	โครงการขยายเขตไฟฟ้าเพื่อการเกษตร บ้านหัวช้าง หมู่ที่ 4 จากบ้านหัวช้าง ม.4 -บ้านหนองคลอง ม.6	เพื่ออำนวยความสะดวกและส่งเสริมการเกษตร	อุดหนุนการไฟฟ้าส่วนภูมิภาค ในการขยายเขตไฟฟ้าเพื่อการเกษตร ตามการไฟฟ้าส่วนภูมิภาค ประมาณการ			200,000	200,000	200,000	จำนวนประชาชนผู้ได้รับผลประโยชน์	สินค้าทางการเกษตร สมบูรณ์ มีคุณภาพ มีรายได้เพิ่มขึ้น	กองช่าง
6	โครงการขยายเขตไฟฟ้าเพื่อการเกษตร บ้านหัวช้าง หมู่ที่ 4 จากนางายบุญแถม เกียงขวา - นางนางสุขสวรรค์ อีมา	เพื่ออำนวยความสะดวกและส่งเสริมการเกษตร	อุดหนุนการไฟฟ้าส่วนภูมิภาค ในการขยายเขตไฟฟ้าเพื่อการเกษตร ตามการไฟฟ้าส่วนภูมิภาค ประมาณการ			200,000	200,000	200,000	จำนวนประชาชนผู้ได้รับผลประโยชน์	สินค้าทางการเกษตร สมบูรณ์ มีคุณภาพ มีรายได้เพิ่มขึ้น	กองช่าง
7	โครงการขยายเขตไฟฟ้าเพื่อการเกษตร บ้านหัวช้าง หมู่ที่ 4 จากบ้านนายโฮม เหนือศรี-ป่าชุมชน	เพื่ออำนวยความสะดวกและส่งเสริมการเกษตร	อุดหนุนการไฟฟ้าส่วนภูมิภาค ในการขยายเขตไฟฟ้าเพื่อการเกษตร ตามการไฟฟ้าส่วนภูมิภาค ประมาณการ			200,000	200,000	200,000	จำนวนประชาชนผู้ได้รับผลประโยชน์	สินค้าทางการเกษตร สมบูรณ์ มีคุณภาพ มีรายได้เพิ่มขึ้น	กองช่าง
8	โครงการขยายเขตไฟฟ้าเพื่อการเกษตร บ้านหัวช้าง หมู่ที่ 4 จากนางางละออง วิเวก -นางายสุพรรณรัตน์ชูลี	เพื่ออำนวยความสะดวกและส่งเสริมการเกษตร	อุดหนุนการไฟฟ้าส่วนภูมิภาค ในการขยายเขตไฟฟ้าเพื่อการเกษตร ตามการไฟฟ้าส่วนภูมิภาค ประมาณการ			200,000	200,000	200,000	จำนวนประชาชนผู้ได้รับผลประโยชน์	สินค้าทางการเกษตร สมบูรณ์ มีคุณภาพ มีรายได้เพิ่มขึ้น	กองช่าง

9	โครงการขยายเขตไฟฟ้าเพื่อการเกษตร บ้านหัวช้าง หมู่ที่ 4 จากถนนายทรงเล็ก-ลำห้วยแฮด	เพื่ออำนวยความสะดวกและส่งเสริมการเกษตร	อุดหนุนการไฟฟ้าส่วนภูมิภาค ในการขยายเขตไฟฟ้าเพื่อการเกษตร ตามการไฟฟ้าส่วนภูมิภาค ประมาณการ			200,000	200,000	200,000	จำนวนประชาชนผู้ได้รับผลประโยชน์	สินค้าทางการเกษตร สมบูรณ์ มีคุณภาพ มีรายได้เพิ่มขึ้น	กองช่าง
10	โครงการขยายเขตไฟฟ้าแสงสว่างภายในหมู่บ้านบ้านหัวช้าง หมู่ที่ 4 รอบหนองพูก	เพื่ออำนวยความสะดวกและส่งเสริมการเกษตร	อุดหนุนการไฟฟ้าส่วนภูมิภาค ในการขยายเขตไฟฟ้าแสงสว่าง ตามการไฟฟ้าส่วนภูมิภาค ประมาณการ			200,000	200,000	200,000	มีไฟฟ้าแสงสว่างครบทุกจุดในหมู่บ้าน	เพื่อให้ประชาชนมีไฟฟ้าใช้ครบทุกครัวเรือน	กองช่าง
11	โครงการขยายเขตไฟฟ้าแสงสว่างภายในหมู่บ้านบ้านหัวช้าง หมู่ที่ 4 จากศาลาประชาคม-บ้านนายโสภณ พันชะคาม	เพื่ออำนวยความสะดวกและส่งเสริมการเกษตร	อุดหนุนการไฟฟ้าส่วนภูมิภาค ในการขยายเขตไฟฟ้าแสงสว่าง ตามการไฟฟ้าส่วนภูมิภาค ประมาณการ			200,000	200,000	200,000	มีไฟฟ้าแสงสว่างครบทุกจุดในหมู่บ้าน	เพื่อให้ประชาชนมีไฟฟ้าใช้ครบทุกครัวเรือน	กองช่าง
12	โครงการขยายเขตไฟฟ้าแสงสว่างภายในหมู่บ้านบ้านหัวช้าง หมู่ที่ 4 จากบ้านนางนิภา ชุมตง-ลำห้วยแฮด	เพื่ออำนวยความสะดวกและส่งเสริมการเกษตร	อุดหนุนการไฟฟ้าส่วนภูมิภาค ในการขยายเขตไฟฟ้าแสงสว่าง ตามการไฟฟ้าส่วนภูมิภาค ประมาณการ			200,000	200,000	200,000	มีไฟฟ้าแสงสว่างครบทุกจุดในหมู่บ้าน	เพื่อให้ประชาชนมีไฟฟ้าใช้ครบทุกครัวเรือน	กองช่าง

13	โครงการขยายเขตไฟฟ้า แสงสว่างภายในหมู่บ้าน บ้านหัวช้าง หมู่ที่ 4 จาก บ้านนางจำเนียร เสริม สาย-บ้านนายซัชชาลัย เทศบาล	เพื่ออำนวยความสะดวก สะดวกและ ส่งเสริมการเกษตร	อุดหนุนการไฟฟ้า ส่วนภูมิภาค ในการ ขยายเขตไฟฟ้าแสง สว่าง ตามการไฟฟ้า ส่วนภูมิภาค ประมาณการ			200,0 00	200,000	200,000	มีไฟฟ้าแสงสว่าง ครบทุกจุดใน หมู่บ้าน	เพื่อให้ประชา ชนมีไฟฟ้า ใช้ครบทุกครัวเรือน	กองช่าง
14	โครงการติดตั้งไฟแสง สว่างพลังงานแสงอาทิตย์ ภายในหมู่บ้าน บ้านหัว ช้าง หมู่ที่ 4	เพื่อประหยัดพลัง งานลดค่าใช้จ่าย และประชาชน ปลอดภัยในทรัพย์สินและชีวิต	ติดตั้งไฟแสงสว่าง พลังงานแสงอาทิตย์ ภายในหมู่บ้าน ที่ เป็นจุดเสี่ยงและ ไฟฟ้าเข้าไม่ถึง ใน เขตรับผิดชอบของ บ้านหัวช้าง			200,0 00	200,000	200,000	จุดอันตรายและ มืดในหมู่บ้านมี ไฟแสงสว่างพลัง งานแสงอาทิตย์ ทุกจุด	ประชาชนปลอดภัยใน ชีวิตทรัพย์สิน และ การจราจร	กองช่าง
15	โครงการปรับปรุงระบบ ประปาหมู่บ้าน บ้านหัว ช้าง หมู่ที่ 4	เพื่อให้น้ำประปา ใช้ได้และเพียงพอ ต่อการอุปโภคทุก ครัวเรือน	ปริมาณความจุไม่ น้อยกว่า 8,000 ลิตร ตามแบบ อบต. กุดรังกำหนด			200,0 00	200,000	200,000	จำนวนครัวเรือน ที่ได้ใช้น้ำ	ประชาชนมีน้ำใช้ที่ เพียงพอ	กองช่าง

(หมู่ที่ 5)

ที่	โครงการ	วัตถุประสงค์	เป้าหมาย (ผลผลิตของ โครงการ)	งบประมาณและที่ผ่านมา					ตัวชี้วัด (KPI)	ผลที่คาดว่าจะ ได้รับ	หน่วยงานรับ ผิดชอบหลัก
				2566 (บาท)	2567 (บาท)	2568 (บาท)	2569 (บาท)	2570 (บาท)			
1	โครงการก่อสร้างประปา อุปโภคบริโภค ภายใน หมู่บ้าน บ้านโคกลี หมู่ที่ 5	เพื่อประชาชน ได้รับน้ำอุปโภค บริโภคอย่าง เพียงพอ	ก่อสร้างประปา อุปโภค-บริโภค ภายในหมู่บ้าน บ้าน โคกลี หมู่ที่ 5			200,0 00	200,000	200,000	จำนวน ประชาชน ที่ ได้รับน้ำอุป โภค บริโภคเพิ่มมาก ขึ้น	ประชาชนมีน้ำอุปโภค บริโภคอย่างเพียงพอ	กองช่าง

2	โครงการก่อสร้างร่องระบายน้ำภายในหมู่บ้านบ้านโคกลี หมู่ที่ 5 จากศาลาประชาคมหมู่บ้าน – สระวัดโคกลี	เพื่อการระบายน้ำทิ้งไม่กักขังและส่งกลิ่นเหม็น	ก่อสร้างร่องระบายน้ำแบบมีฝาปิด ขนาดกว้าง 0.40 ม. ยาว 320 ม. ลึก 0.40 ม. ตามแบบ อบต. กุดรังกำหนด			200,000	200,000	200,000	ร้อยละ 50 ของพื้นที่มีการระบายน้ำที่ดีขึ้น	การไหลของน้ำสะอาด/ชุมชนสะอาด	กองช่าง
3	โครงการก่อสร้างร่องระบายน้ำภายในหมู่บ้านบ้านโคกลี หมู่ที่ 5 จากบ้านนางดำ ศรีแป้ - บ้านนายชาย อินทร์ไชย	เพื่อการระบายน้ำทิ้งไม่กักขังและส่งกลิ่นเหม็น	ก่อสร้างร่องระบายน้ำแบบมีฝาปิด ขนาดกว้าง 0.40 ม. ยาว 320 ม. ลึก 0.40 ม. ตามแบบ อบต. กุดรังกำหนด			200,000	200,000	200,000	ร้อยละ 50 ของพื้นที่มีการระบายน้ำที่ดีขึ้น	การไหลของน้ำสะอาด/ชุมชนสะอาด	กองช่าง
4	โครงการขยายเขตไฟฟ้าเพื่อการเกษตรพร้อมหม้อแปลง บ้านโคกลี หมู่ที่ 5 จากหน้าฟาร์มหมู - นายไพบูลย์	เพื่ออำนวยความสะดวกและเพื่อส่งเสริมการเกษตร	อุดหนุนการไฟฟ้าส่วนภูมิภาคในการขยายเขตไฟฟ้าเพื่อการเกษตร ตามการไฟฟ้าส่วนภูมิภาคประมาณการ			200,000	200,000	200,000	ประชาชนทำการเกษตรได้ผลผลิตดีมีรายได้เพิ่มขึ้น	ประชาชนมีไฟฟ้าใช้ในการเกษตรเพียงพอ	กองช่าง
5	โครงการขยายเขตไฟฟ้าเพื่อการเกษตรพร้อมหม้อแปลง บ้านโคกลี หมู่ที่ 5 จากบ้านโคกลี - บ้านหนองป่าน	เพื่ออำนวยความสะดวกและเพื่อส่งเสริมการเกษตร	อุดหนุนการไฟฟ้าส่วนภูมิภาคในการขยายเขตไฟฟ้าเพื่อการเกษตร ตามการไฟฟ้าส่วนภูมิภาคประมาณการ			200,000	200,000	200,000	ประชาชนทำการเกษตรได้ผลผลิตดีมีรายได้เพิ่มขึ้น	ประชาชนมีไฟฟ้าใช้ในการเกษตรเพียงพอ	กองช่าง

6	โครงการขยายเขตไฟฟ้า ภายในหมู่บ้าน บ้านโคกลี หมู่ที่ 5 จากบ้านนางสาย สุดา - ถนนแจ้งสนิท	เพื่ออำนวยความสะดวก สะดวกและเพิ่ม ความสว่างใน ชุมชน	อุดหนุนการไฟฟ้า ส่วนภูมิภาคในการ ขยายเขตไฟฟ้าแสง สว่างภายในหมู่บ้าน ตามการไฟฟ้าส่วน ภูมิภาคประมาณ การ			60,00 0	60,000	60,000	มีไฟฟ้าแสงสว่าง ครบทุกจุดใน หมู่บ้าน	ประชาชนมีความ ปลอดภัยอย่างเพียงพอ	กองช่าง
7	โครงการขยายเขตไฟฟ้า ภายในหมู่บ้าน บ้านโคกลี หมู่ที่ 5 จากบ้านนาง ราตรี - ถนนแจ้งสนิท	เพื่ออำนวยความสะดวก สะดวกและเพิ่ม ความสว่างใน ชุมชน	อุดหนุนการไฟฟ้า ส่วนภูมิภาคในการ ขยายเขตไฟฟ้าแสง สว่างภายในหมู่บ้าน ตามการไฟฟ้าส่วน ภูมิภาคประมาณ การ			200,0 00	200,000	200,000	มีไฟฟ้าแสงสว่าง ครบทุกจุดใน หมู่บ้าน	ประชาชนมีความ ปลอดภัยอย่างเพียงพอ	กองช่าง
8	โครงการขยายเขตไฟฟ้า ภายในหมู่บ้าน บ้านโคกลี หมู่ที่ 5 จากบ้านโคกลี- บ้านสว่าง	เพื่ออำนวยความสะดวก สะดวกและเพิ่ม ความสว่างใน ชุมชน	อุดหนุนการไฟฟ้า ส่วนภูมิภาคในการ ขยายเขตไฟฟ้าแสง สว่างภายในหมู่บ้าน ตามการไฟฟ้าส่วน ภูมิภาคประมาณ การ			200,0 00	200,000	200,000	มีไฟฟ้าแสงสว่าง ครบทุกจุดใน หมู่บ้าน	ประชาชนมีความ ปลอดภัยอย่างเพียงพอ	กองช่าง
9	โครงการขยายเขตไฟฟ้า ภายในหมู่บ้าน บ้านโคกลี หมู่ที่ 5 จากบ้านนางหวัน ทีเทศ - บ้านนางอุทัย อินทร์ไชย	เพื่ออำนวยความสะดวก สะดวกและเพิ่ม ความสว่างใน ชุมชน	อุดหนุนการไฟฟ้า ส่วนภูมิภาคในการ ขยายเขตไฟฟ้าแสง สว่างภายในหมู่บ้าน ตามการไฟฟ้าส่วน			200,0 00	200,000	200,000	มีไฟฟ้าแสงสว่าง ครบทุกจุดใน หมู่บ้าน	ประชาชนมีความ ปลอดภัยอย่างเพียงพอ	กองช่าง

			ภูมิภาคประมาณการ								
10	โครงการติดตั้งไฟแสงสว่างพลังงานแสงอาทิตย์ภายในหมู่บ้าน บ้านโคกลี หมู่ที่ 5	เพื่อประหยัดพลังงานลดค่าใช้จ่ายและประชาชนปลอดภัยในทรัพย์สินและชีวิต	ติดตั้งไฟแสงสว่างพลังงานแสงอาทิตย์ภายในหมู่บ้านที่เป็นจุดเสี่ยงและไฟฟ้าเข้าไม่ถึง ในเขตรับผิดชอบของบ้านโคกลี			200,000	200,000	200,000	จุดอันตรายและมีดในหมู่บ้านมีไฟแสงสว่างพลังงานแสงอาทิตย์ทุกจุด	ประชาชนปลอดภัยในชีวิตทรัพย์สินและการจราจร	กองช่าง

(หมู่ที่ 6)

ที่	โครงการ	วัตถุประสงค์	เป้าหมาย (ผลผลิตของโครงการ)	งบประมาณและที่ผ่านมา					ตัวชี้วัด (KPI)	ผลที่คาดว่าจะได้รับ	หน่วยงานรับผิดชอบหลัก
				2566 (บาท)	2567 (บาท)	2568 (บาท)	2569 (บาท)	2570 (บาท)			
1	โครงการขยายเขตไฟฟ้าเพื่อการเกษตรพร้อมหม้อแปลง บ้านหนองคลอง หมู่ที่ 6 จากบ้านหนองคลอง -บ้านหัวช้าง	เพื่ออำนวยความสะดวกและส่งเสริมการเกษตร	อุดหนุนการไฟฟ้าส่วนภูมิภาคในการขยายเขตไฟฟ้าเพื่อการเกษตรพร้อมหม้อแปลง ตามการไฟฟ้าส่วนภูมิภาคประมาณการ			200,000	200,000	200,000	จำนวนประชาชนผู้ได้รับผลประโยชน์	สินค้าทางการเกษตร สมบูรณ์ มีคุณภาพ มีรายได้เพิ่มขึ้น	กองช่าง

2	โครงการชุดบ่อบาดาล เพื่อการ เกษตร บ้าน หนองคลอง หมู่ที่ 6	เพื่ออำนวยความสะดวก สะดวกและ ส่งเสริมการเกษตร	ชุดบ่อบาดาลเพื่อ การเกษตร			200,0 00	200,000	200,000	ประชาชนปลูก พืชการเกษตรที่ มีคุณภาพ	ได้ส่งเสริมการเกษตรของ ประชาชน	กองช่าง
3	โครงการขยายเขตไฟฟ้า เพื่อการเกษตรพร้อมหม้อ แปลง บ้านหนองคลอง หมู่ที่ 6 จากบ้านหนอง คลอง -บ้านหัวขัว	เพื่ออำนวยความสะดวก สะดวกและ ส่งเสริมการเกษตร	อุดหนุนการไฟฟ้า ส่วนภูมิภาคในการ ขยายเขตไฟฟ้าเพื่อ การเกษตรพร้อม หม้อแปลง ตามการ ไฟฟ้าส่วนภูมิภาค ประมาณการ			200,0 00	200,000	200,000	จำนวนประชา ชนผู้ได้รับผล ประโยชน์	สินค้าทางการ เกษตร สมบูรณ์ มีคุณภาพ มี รายได้เพิ่มขึ้น	กองช่าง
4	โครงการขยายเขตไฟฟ้า เพื่อการเกษตร บ้าน หนองคลอง หมู่ที่ 6 จาก บ้านหนองคลอง -บ่อขยะ	เพื่ออำนวยความสะดวก สะดวกและ ส่งเสริมการเกษตร	อุดหนุนการไฟฟ้า ส่วนภูมิภาคในการ ขยายเขตไฟฟ้าเพื่อ การเกษตร ตามการ ไฟฟ้าส่วนภูมิภาค ประมาณการ			100,0 00	100,000	100,000	จำนวนประชา ชนผู้ได้รับผล ประโยชน์	สินค้าทางการ เกษตร สมบูรณ์ มีคุณภาพ มี รายได้เพิ่มขึ้น	กองช่าง
5	โครงการขยายเขตไฟฟ้า เพื่อการเกษตรพร้อมหม้อ แปลง บ้านหนองคลอง หมู่ที่ 6 จากบ้านหนอง คลอง-บ้านหนองบัว	เพื่ออำนวยความสะดวก สะดวกและ ส่งเสริมการเกษตร	อุดหนุนการไฟฟ้า ส่วนภูมิภาคในการ ขยายเขตไฟฟ้าเพื่อ การเกษตรพร้อม หม้อแปลง ตามการ ไฟฟ้าส่วนภูมิภาค ประมาณการ			200,0 00	200,000	200,000	จำนวนประชา ชนผู้ได้รับผล ประโยชน์	สินค้าทางการ เกษตร สมบูรณ์ มีคุณภาพ มี รายได้เพิ่มขึ้น	กองช่าง

6	โครงการขยายเขตไฟฟ้าเพื่อการเกษตรพร้อมหม้อแปลง บ้านหนองคลอง หมู่ที่ 6 จากนายหนูจิ้น-นายนายสมาน สีแชน ไตร	เพื่ออำนวยความสะดวกและส่งเสริมการเกษตร	อุดหนุนการไฟฟ้าส่วนภูมิภาคในการขยายเขตไฟฟ้าเพื่อการเกษตรพร้อมหม้อแปลง ตามการไฟฟ้าส่วนภูมิภาคประมาณการ			200,000	200,000	200,000	จำนวนประชาชนผู้ได้รับผลประโยชน์	สินค้าทางการเกษตร สมบูรณ์ มีคุณภาพ มีรายได้เพิ่มขึ้น	กองช่าง
7	โครงการขยายเขตประปาบ้านหนองคลอง หมู่ที่ 6	เพื่อประชาชนได้บริโภคน้ำอุปโภคบริโภคได้อย่างทั่วถึง	ขยายเขตประปาหมู่บ้าน			200,000	200,000	200,000	จำนวนประชาชนที่ได้รับบริการบริโภคอุปโภคน้ำทุกครัวเรือน	ประชาชนได้รับการบริโภคอุปโภคน้ำอย่างเพียงพอ	กองช่าง
8	โครงการขยายเขตไฟฟ้าแสงสว่างภายในหมู่บ้านหนองคลอง หมู่ที่ 6 จากบ้านนางเวิน สีแชน ไตร-บ้านนายทองม้วน เจริญพร	เพื่อความปลอดภัยในทรัพย์สินและการสัญจรสะดวก	อุดหนุนการไฟฟ้าส่วนภูมิภาคในการขยายเขตไฟฟ้าแสงสว่างภายในหมู่บ้านตามการไฟฟ้าส่วนภูมิภาคประมาณการ			200,000	200,000	200,000	จำนวนประชาชนผู้สัญจร และไม่มีทรัพย์สินเสียหาย	ประชาชนเดินทางสะดวกและปลอดภัยในทรัพย์สิน	กองช่าง
9	โครงการก่อสร้างร่องระบายน้ำภายในหมู่บ้านหนองคลอง หมู่ที่ 6 จากบ้านพ่อทองอินทร์-สระหนองคลอง	เพื่อให้การไหลของน้ำสะดวก/ชุมชนสะอาด	ขนาด กว้าง 0.40 ม. ยาว 160 ม. ลึก 0.40 ม. ตามแบบอบต.กำหนด			200,000	200,000	200,000	ร้อยละ 50 ของพื้นที่มีการระบายน้ำที่ดีขึ้น	การไหลของน้ำสะดวก/ชุมชนสะอาด	กองช่าง

10	โครงการปรับปรุงร่องระบายน้ำภายในหมู่บ้านหนองคลอง หมู่ที่ 6 จากสามแยกบ้านศรีวิไล-สามแยกบ้านหนองคลอง	เพื่อให้การไหลเวียนของน้ำดี น้ำไม่ขัง	ปรับปรุงร่องระบายน้ำที่ใช้งานได้ไม่สะดวกให้สามารถใช้งานได้ดี ตามแบบอบต.กำหนด			200,000	200,000	200,000	น้ำไหลสะดวกและไม่ท่วมขัง	การไหลของน้ำสะดวก/ชุมชนสะอาด	กองช่าง
11	โครงการติดตั้งไฟแสงสว่าง สนามกีฬาหมู่บ้านหนองคลอง หมู่ที่ 6	เพื่อความปลอดภัยในการใช้สนามกีฬา	อุดหนุนการไฟฟ้าส่วนภูมิภาคในการติดตั้งไฟแสงสว่างสนามกีฬาหมู่บ้านตามการไฟฟ้าส่วนภูมิภาคประมาณการ			100,000	100,000	100,000	จำนวนประชาชนที่ใช้สนามกีฬาเวลากลางคืน	ประชาชนปลอดภัยในการใช้สนามกีฬาหมู่บ้าน	กองช่าง
12	โครงการติดตั้งไฟแสงสว่างพลังงานแสงอาทิตย์ภายในหมู่บ้าน บ้านหนองคลอง หมู่ที่ 6	เพื่อประหยัดพลังงานลดค่าใช้จ่ายและประชาชนปลอดภัยในทรัพย์สินและชีวิต	ติดตั้งไฟแสงสว่างพลังงานแสงอาทิตย์ภายในหมู่บ้าน ที่เป็นจุดเสี่ยงและไฟฟ้าเข้าไม่ถึง ในเขตบ้านหนองคลอง			200,000	200,000	200,000	จุดอันตรายและมีมืดในหมู่บ้านมีไฟแสงสว่างพลังงานแสงอาทิตย์ทุกจุด	ประชาชนปลอดภัยในชีวิตทรัพย์สิน และการจราจร	กองช่าง

(หมู่ที่ 7)

			เป้าหมาย	งบประมาณและที่ผ่านมา	ตัวชี้วัด	ผลที่คาดว่าจะ	หน่วยงานรับ
--	--	--	----------	----------------------	-----------	---------------	-------------

ที่	โครงการ	วัตถุประสงค์	(ผลผลิตของโครงการ)	2566 (บาท)	2567 (บาท)	2568 (บาท)	2569 (บาท)	2570 (บาท)	(KPI)	จะได้รับ	ผิดชอบหลัก
1	โครงการก่อสร้างร่องระบายน้ำ บ้านดอนโหมง หมู่ที่ 7 จากหน้า รพสต.-บ้านนางประมวล ดวง อ่อนนาม	เพื่อให้การไหลของน้ำสะดวก/ชุมชนสะอาด	ขนาด กว้าง 0.40 ม. ยาว 80 ม. ลึก 0.40 ม. ตามแบบอบต. กำหนด			200,000	200,000	200,000	ร้อยละ 50 ของพื้นที่มีการระบายน้ำที่ดีขึ้น	การไหลของน้ำสะดวก/ชุมชนสะอาด	กองช่าง
2	โครงการก่อสร้างร่องระบายน้ำ บ้านดอนโหมง หมู่ที่ 7 จากบ้านนายเผื่อน สายหยุด-บ้านนายประมวลทรัพย์ ไวสาหลง	เพื่อให้การไหลของน้ำสะดวก/ชุมชนสะอาด	ขนาด กว้าง 0.40 ม. ยาว 80 ม. ลึก 0.40 ม. ตามแบบอบต. กุดรังกำหนด			200,000	200,000	200,000	ร้อยละ 50 ของพื้นที่มีการระบายน้ำที่ดีขึ้น	การไหลของน้ำสะดวก/ชุมชนสะอาด	กองช่าง
3	โครงการก่อสร้างร่องระบายน้ำ บ้านดอนโหมง หมู่ที่ 7 จากบ้านนางศิมาภรณ์ -บ้านนายเชาว์ กางเกตุ	เพื่อให้การไหลของน้ำสะดวก/ชุมชนสะอาด	ขนาด กว้าง 0.30 ม. ยาว 150 ม. ลึก 0.40 ม. ตามแบบอบต. กุดรังกำหนด			200,000	200,000	200,000	ร้อยละ 50 ของพื้นที่มีการระบายน้ำที่ดีขึ้น	การไหลของน้ำสะดวก/ชุมชนสะอาด	กองช่าง
4	โครงการก่อสร้างร่องระบายน้ำ บ้านดอนโหมง หมู่ที่ 7 จากบ้านนายสุทิน ศรีสมัย-รพ.สต.	เพื่อให้การไหลของน้ำสะดวก/ชุมชนสะอาด	ขนาด กว้าง 0.40 ม. ยาว 80 ม. ลึก 0.40 ม. ตามแบบอบต. กุดรังกำหนด			200,000	200,000	200,000	ร้อยละ 50 ของพื้นที่มีการระบายน้ำที่ดีขึ้น	การไหลของน้ำสะดวก/ชุมชนสะอาด	กองช่าง
5	โครงการก่อสร้างร่องระบายน้ำ บ้านดอนโหมง หมู่ที่ 7 จากบ้านนางเปรมกมล ไกรพล-บ้านนางพรวราณี สมมิตร	เพื่อให้การไหลของน้ำสะดวก/ชุมชนสะอาด	ขนาด กว้าง 0.40 ม. ยาว 80 ม. ลึก 0.40 ม. ตามแบบอบต. กุดรังกำหนด			200,000	200,000	200,000	ร้อยละ 50 ของพื้นที่มีการระบายน้ำที่ดีขึ้น	การไหลของน้ำสะดวก/ชุมชนสะอาด	กองช่าง

6	โครงการก่อสร้างร่องระบายน้ำ บ้านดอนโมง หมู่ที่ 7 จากบ้านนายมณญู หงษ์บุญ-บ้านนางคำหนาย กุลสันติวงศ์	เพื่อให้การไหลของน้ำสะดวก/ชุมชนสะอาด	ขนาด กว้าง 0.40 ม. ยาว 80 ม. ลึก 0.40 ม. ตามแบบอบต.กุดรังกำหนด			200,000	200,000	200,000	ร้อยละ 50 ของพื้นที่ที่มีการระบายน้ำที่ดีขึ้น	การไหลของน้ำสะดวก/ชุมชนสะอาด	กองช่าง
7	โครงการขยายเขตไฟฟ้าภายในหมู่บ้าน บ้านดอนโมง หมู่ที่ 7 สายบ้านนายสุเพศ-บ้านนายขารี	เพื่ออำนวยความสะดวกและเพิ่มความสว่างในชุมชน	อุดหนุนการไฟฟ้าส่วนภูมิภาคในการขยายเขตไฟฟ้าภายในหมู่บ้าน ตามการไฟฟ้าส่วนภูมิภาคประมาณการ			100,000	100,000	100,000	มีไฟฟ้าแสงสว่างครบทุกจุดในหมู่บ้าน	ประชาชนมีไฟฟ้าใช้ประโยชน์อย่างเพียงพอ	กองช่าง
8	โครงการขยายเขตไฟฟ้าสายดำในหมู่บ้าน บ้านดอนโมง หมู่ที่ 7	เพื่อขยายเขตไฟฟ้าสายดำให้ประชาชนได้ใช้อย่างทั่วถึง มีไฟฟ้าใช้อย่างเพียงพอ	อุดหนุนการไฟฟ้าส่วนภูมิภาคในการขยายเขตไฟฟ้าสายดำในหมู่บ้าน ตามการไฟฟ้าส่วนภูมิภาคประมาณการ			200,000	200,000	200,000	จำนวนผู้ได้รับผลประโยชน์	ประชาชนได้ใช้ไฟฟ้าสายดำที่เพียงพอและปลอดภัย	กองช่าง
9	โครงการก่อสร้างประปาหมู่บ้านพลังงานแสงอาทิตย์ บ้านดอนโมง หมู่ที่ 7	เพื่อให้ประชาชนมีน้ำอุปโภคใช้อย่างเพียงพอทุกครัวเรือน	ก่อสร้างประปาหมู่บ้านพลังงานแสงอาทิตย์ ตามแบบอบต.กำหนด			500,000	500,000	500,000	จำนวนครัวเรือนที่ได้ใช้น้ำเพิ่มขึ้น	ประชาชนมีน้ำอุปโภคใช้อย่างเพียงพอและทุกครัวเรือน	กองช่าง
10	โครงการก่อสร้างร่องระบายน้ำ บ้านดอนโมง หมู่ที่ 7 จากบ้านนางอุไร	เพื่อให้การไหลของน้ำสะดวก/ชุมชนสะอาด	ขนาด กว้าง 0.40 ม. ยาว 80 ม. ลึก 0.40 ม. ตามแบบอบต.กุดรังกำหนด			200,000	200,000	200,000	ร้อยละ 50 ของพื้นที่ที่มีการระบายน้ำที่ดีขึ้น	การไหลของน้ำสะดวก/ชุมชนสะอาด	กองช่าง

ศิริพล(ข้างวัด)-วัดกลาง
กุศรัง

(หมู่ที่ 8)

ที่	โครงการ	วัตถุประสงค์	เป้าหมาย (ผลผลิตของ โครงการ)	งบประมาณและที่ผ่านมา					ตัวชี้วัด (KPI)	ผลที่คาดว่าจะได้รับ	หน่วยงานรับผิดชอบหลัก
				2566 (บาท)	2567 (บาท)	2568 (บาท)	2569 (บาท)	2570 (บาท)			
1	โครงการชุดบ่อบาดาลพร้อมเครื่องกรองน้ำเพื่อบริโภค บ้านกุศเม็ก หมู่ที่ 8	เพื่อประชาชนได้รับน้ำอุปโภค-บริโภคอย่างเพียงพอ	ชุดบ่อบาดาลภายในหมู่บ้านพร้อมเครื่องกรองน้ำเพื่อบริโภค			200,000	200,000	200,000	จำนวนประชาชนที่ได้บริ โภค น้ำอุปโภค บริโภคที่เพิ่มขึ้นและสะอาด	ประชาชนได้รับน้ำอุปโภค บริโภคที่เพียงพอ	กองช่าง

2	โครงการก่อสร้างร่องระบายน้ำภายในหมู่บ้านบ้านกุดเม็ก หมู่ที่ 8 จากสะพาน-หน้าโรงเรียนบ้านกุดเม็ก	เพื่อให้การไหลของน้ำสะดวก/ชุมชนสะอาด	ขนาดกว้าง 0.40 ม. ยาว 80 ม. ลึก 0.40 ม. ตามแบบอบต.กุดรังกำหนด			200,000	200,000	200,000	ร้อยละ 50 ของพื้นที่ที่มีการระบายน้ำที่ดีขึ้น	การไหลของน้ำสะดวก/ชุมชนสะอาด	กองช่าง
3	โครงการก่อสร้างร่องระบายน้ำแบบท่อผ่าซีกภายในหมู่บ้าน บ้านกุดเม็ก หมู่ที่ 8 จากบ้านนางนิศรา บุรีวรรณ -นายนายเสริม อ่อนละสูง	เพื่อให้การไหลของน้ำสะดวก/ชุมชนสะอาด	ขนาดกว้าง 0.40 ม. ยาว 80 ม. ลึก 0.40 ม. ตามแบบอบต.กุดรังกำหนด			213,500	213,500	213,500	ร้อยละ 50 ของพื้นที่ที่มีการระบายน้ำที่ดีขึ้น	การไหลของน้ำสะดวก/ชุมชนสะอาด	กองช่าง
4	โครงการก่อสร้างร่องระบายน้ำแบบครึ่งซีกภายในหมู่บ้าน บ้านกุดเม็ก หมู่ที่ 8	เพื่อให้การไหลของน้ำสะดวก/ชุมชนสะอาด	ก่อสร้างร่องระบายน้ำ แบบครึ่งซีกภายในหมู่บ้าน			200,000	200,000	200,000	ร้อยละ 50 ของพื้นที่ที่มีการระบายน้ำที่ดีขึ้น	การไหลของน้ำสะดวก/ชุมชนสะอาด	กองช่าง
4	โครงการวางระบบท่อประปาภายในหมู่บ้านบ้านกุดเม็ก หมู่ที่ 8	เพื่อประชาชนได้บริโภคน้ำอุปโภคบริโภคได้อย่างทั่วถึง	วางระบบท่อประปาหมู่บ้านขนาดท่อ 2 นิ้ว ตามแบบ อบต.กุดรังกำหนด			200,000	200,000	200,000	จำนวนปนประชากรได้บริโภค-อุปโภคน้ำทุกครัวเรือน	ประชาชนได้รับการบริโภค-อุปโภคน้ำอย่างเพียงพอ	กองช่าง

5	โครงการขยายเขตไฟฟ้าเพื่อการเกษตร บ้านกุดเม็ก หมู่ที่ 8 จากนายายนายบุญชู เสาวรส-นายายนวรินทร์ อ้นนะ	เพื่อส่งเสริมการเกษตรให้มียieldผลิตที่ดีมีรายได้เพิ่ม	อุดหนุนการไฟฟ้าส่วนภูมิภาคในการขยายเขตไฟฟ้าเพื่อการเกษตร ตามการไฟฟ้าส่วนภูมิภาคประมาณการ			200,000	200,000	200,000	ประชาชนทำการเกษตรได้ผลผลิตที่ดีมีรายได้เพิ่มขึ้น	ได้ส่งเสริมการเกษตรของประชาชน	กองช่าง
6	โครงการขยายเขตไฟฟ้าเพื่อการเกษตร บ้านกุดเม็ก หมู่ที่ 8 จากถนนแจ้งสนิท-ดอนปู่ตา	เพื่อส่งเสริมการเกษตรให้มียieldผลิตที่ดีมีรายได้เพิ่ม	อุดหนุนการไฟฟ้าส่วนภูมิภาคในการขยายเขตไฟฟ้าเพื่อการเกษตร ตามการไฟฟ้าส่วนภูมิภาคประมาณการ			200,000	200,000	200,000	ประชาชนทำการเกษตรได้ผลผลิตที่ดีมีรายได้เพิ่มขึ้น	ได้ส่งเสริมการเกษตรของประชาชน	กองช่าง
7	โครงการขยายเขตไฟฟ้าเพื่อการเกษตร บ้านกุดเม็ก หมู่ที่ 8 จากด้านทิศใต้วัดบ้านกุดเม็ก-ลำห้วยแท่น	เพื่อส่งเสริมการเกษตรให้มียieldผลิตที่ดีมีรายได้เพิ่ม	อุดหนุนการไฟฟ้าส่วนภูมิภาคในการขยายเขตไฟฟ้าเพื่อการเกษตร ตามการไฟฟ้าส่วนภูมิภาคประมาณการ			200,000	200,000	200,000	ประชาชนทำการเกษตรได้ผลผลิตที่ดีมีรายได้เพิ่มขึ้น	ได้ส่งเสริมการเกษตรของประชาชน	กองช่าง
8	โครงการขยายเขตไฟฟ้าเพื่อการเกษตร บ้านกุดเม็ก หมู่ที่ 8 จากนายายนายสาคร พลสิมมา-นางสาวสุกใส พรรณขาม	เพื่อส่งเสริมการเกษตรให้มียieldผลิตที่ดีมีรายได้เพิ่ม	อุดหนุนการไฟฟ้าส่วนภูมิภาคในการขยายเขตไฟฟ้าเพื่อการเกษตร ตามการไฟฟ้าส่วนภูมิภาคประมาณการ			200,000	200,000	200,000	ประชาชนทำการเกษตรได้ผลผลิตที่ดีมีรายได้เพิ่มขึ้น	ได้ส่งเสริมการเกษตรของประชาชน	กองช่าง

9	โครงการติดตั้งไฟฟ้าแสงสว่างพลังงานแสงอาทิตย์ภายในหมู่บ้าน บ้านกุดเม็ก หมู่ที่ 8	เพื่อประหยัดพลังงานและความปลอดภัยในทรัพย์สินขั้นชี้ยานพาหนะปลอดภัย	ติดตั้งไฟฟ้าแสงสว่างด้วยพลังงานแสงอาทิตย์ ภายในหมู่บ้าน 1.จากถนนแจ้งสนิท - นานายบัวรินทร์ อันนะ 2.ถนนแจ้งสนิท-ดอนปู่ตา 3. จากบ้านนายมนตรี เรียนรู้-ลำห้วยแพ่น			200,000	200,000	200,000	ลดค่าใช้จ่ายของชุมชน และปลอดภัย	ลดค่าใช้จ่ายของชุมชนมีความปลอดภัยในทรัพย์สินและการสัญจร	กองช่าง
10	โครงการชุดบ่อบาดาลเพื่อการเกษตร พร้อมติดตั้งพลังงานแสงอาทิตย์	เพื่อส่งเสริมการเกษตรให้ผลผลิตที่ดีมีรายได้เพิ่มขึ้น	ชุดบ่อบาดาลเพื่อการเกษตรพร้อมติดตั้งพลังงานแสงอาทิตย์ ของประชาชนภายในหมู่บ้าน			200,000	200,000	200,000	จำนวนเงินที่ลดต้นทุนการผลิตและมี	ประชาชนมีน้ำเพียงพอต่อการ เกษตรและเพิ่มมูลค่า	กองช่าง

(หมู่ที่ 9)

ที่	โครงการ	วัตถุประสงค์	เป้าหมาย (ผลผลิตของโครงการ)	งบประมาณและที่ผ่านมา					ตัวชี้วัด (KPI)	ผลที่คาดว่าจะได้รับ	หน่วยงานรับผิดชอบหลัก
				2566 (บาท)	2567 (บาท)	2568 (บาท)	2569 (บาท)	2570 (บาท)			
1	โครงการขยายเขตประปาบ้านหัวขัว หมู่ที่ 9	เพื่อประชาชนได้บริโภคน้ำอุปโภค-บริโภคได้อย่างทั่วถึง	ขยายเขตประปาหมู่บ้าน และจากนางบุบผา ศรีกง			200,000	200,000	200,000	จำนวนปประชากรได้บริโภคอุปโภคน้ำทุกครัวเรือน	ประชาชนได้รับการบริโภคอุปโภคน้ำอย่างเพียงพอ	กองช่าง

			พาน - นานายสมพร ศรีกงพาน								
2	โครงการปรับปรุงท่อ ประปาภายในหมู่บ้าน บ้านหัวขัว หมู่ที่ 9	เพื่อประชาชนได้ ใช้น้ำอย่างทั่วถึง แก้ปัญหา น้ำรั่วซึม	ปรับปรุงระบบท่อ ประปาภายใน หมู่บ้าน		200,0 00	200,000	200,000	จำนวนครัว เรือนได้บริ โภค อุปโภคน้ำทุก ครัวเรือน	ประชาชนได้รับการบริโภค อุปโภคน้ำอย่างเพียงพอ	กองช่าง	
3	โครงการขยายเขตไฟฟ้า เพื่อการเกษตร บ้านหัวขัว หมู่ที่ 9 จากบ้านหัวขัว- บ้านจอมทอง	เพื่อส่งเสริม การเกษตรให้มี ผลผลิตดี มีรายได้ เพิ่มขึ้น	อุดหนุนการไฟฟ้า ส่วนภูมิภาคในกาน ขยายเขตไฟฟ้าเพื่อ การเกษตร ตามการ ไฟฟ้าส่วนภูมิภาค ประมาณการ		200,0 00	200,000	200,000	จำนวน ประชาชนผู้ ได้รับผล ประโยชน์	สินค้าทางการ เกษตร สมบูรณ์ มีคุณภาพ มี รายได้เพิ่มขึ้น	กองช่าง	
4	โครงการขยายเขตไฟฟ้า เพื่อการเกษตร บ้านหัวขัว หมู่ที่ 9 จากนางสาวสุกัญญา สารภี-นายนายจำปา สมี น้อย	เพื่อส่งเสริม การเกษตรให้มี ผลผลิตดี มีรายได้ เพิ่มขึ้น	อุดหนุนการไฟฟ้า ส่วนภูมิภาคในกาน ขยายเขตไฟฟ้าเพื่อ การเกษตร ตามการ ไฟฟ้าส่วนภูมิภาค ประมาณการ		200,0 00	200,000	200,000	จำนวน ประชาชนผู้ ได้รับผล ประโยชน์	สินค้าทางการ เกษตร สมบูรณ์ มีคุณภาพ มี รายได้เพิ่มขึ้น	กองช่าง	
5	โครงการขยายเขตไฟฟ้า เพื่อการเกษตร บ้านหัวขัว หมู่ที่ 9 จากนายณรงค์ ศรีชัยปัญหา - วงกกโพธิ์	เพื่อส่งเสริม การเกษตรให้มี ผลผลิตดี มีรายได้ เพิ่มขึ้น	อุดหนุนการไฟฟ้า ส่วนภูมิภาคในกาน ขยายเขตไฟฟ้าเพื่อ การเกษตร ตามการ ไฟฟ้าส่วนภูมิภาค ประมาณการ		200,0 00	200,000	200,000	จำนวน ประชาชนผู้ ได้รับผล ประโยชน์	สินค้าทางการ เกษตร สมบูรณ์ มีคุณภาพ มี รายได้เพิ่มขึ้น	กองช่าง	

6	โครงการขยายเขตไฟฟ้าเพื่อการเกษตร บ้านหัวขัว หมู่ที่ 9 จากนายนกฤษณะ ศรีกงพาน - นางนางนารี นุ่นสีดา	เพื่อส่งเสริมการเกษตรให้มีผลผลิตดี มีรายได้เพิ่มขึ้น	อุดหนุนการไฟฟ้าส่วนภูมิภาคในกานขยายเขตไฟฟ้าเพื่อการเกษตร ตามการไฟฟ้าส่วนภูมิภาคประมาณการ			200,000	200,000	200,000	จำนวนประชาชนผู้ได้รับผลประโยชน์	สินค้าทางการ เกษตรสมบูรณ์ มีคุณภาพ มีรายได้เพิ่มขึ้น	กองช่าง
7	โครงการขยายเขตไฟฟ้าเพื่อการเกษตร บ้านหัวขัว หมู่ที่ 9 จากราม 61 ไร่ สอรัท-นางนางหนูพิน ชาวลา	เพื่อส่งเสริมการเกษตรให้มีผลผลิตดี มีรายได้เพิ่มขึ้น	อุดหนุนการไฟฟ้าส่วนภูมิภาคในกานขยายเขตไฟฟ้าเพื่อการเกษตร ตามการไฟฟ้าส่วนภูมิภาคประมาณการ			200,000	200,000	200,000	จำนวนประชาชนผู้ได้รับผลประโยชน์	สินค้าทางการ เกษตรสมบูรณ์ มีคุณภาพ มีรายได้เพิ่มขึ้น	กองช่าง
8	โครงการขยายเขตไฟฟ้าเพื่อการเกษตร บ้านหัวขัว หมู่ที่ 9 จากบ้านนางจันทนา มะโฮง-บ้านนางลำดวน มานะต่อ	เพื่อส่งเสริมการเกษตรให้มีผลผลิตดี มีรายได้เพิ่มขึ้น	อุดหนุนการไฟฟ้าส่วนภูมิภาคในกานขยายเขตไฟฟ้าเพื่อการเกษตร ตามการไฟฟ้าส่วนภูมิภาคประมาณการ			200,000	200,000	200,000	จำนวนประชาชนผู้ได้รับผลประโยชน์	สินค้าทางการ เกษตรสมบูรณ์ มีคุณภาพ มีรายได้เพิ่มขึ้น	กองช่าง
9	โครงการขยายเขตไฟฟ้าเพื่อการเกษตร บ้านหัวขัว หมู่ที่ 9 จากนางบุปผา ศรีกงพาน-นายนายสมพร สีเช่นไตร	เพื่อส่งเสริมการเกษตรให้มีผลผลิตดี มีรายได้เพิ่มขึ้น	อุดหนุนการไฟฟ้าส่วนภูมิภาคในกานขยายเขตไฟฟ้าเพื่อการเกษตร ตามการไฟฟ้าส่วนภูมิภาคประมาณการ			200,000	200,000	200,000	จำนวนประชาชนผู้ได้รับผลประโยชน์	สินค้าทางการ เกษตรสมบูรณ์ มีคุณภาพ มีรายได้เพิ่มขึ้น	กองช่าง

10	โครงการก่อสร้างร่องระบายน้ำ บ้านหัวขัว หมู่ที่ 9 จากบ้านนายวิรศักดิ์ บุษบง-ปากทางบ้านหนองคลอง	เพื่อให้การไหลของน้ำสะดวกไม่ท่วมขัง	ขนาดกว้าง 0.40 ม. ยาว 240 ม. ลึก 0.40 ม. ตามแบบ อบต.กุดรัง กำหนด			200,000	200,000	200,000	น้ำไหลสะดวกและไม่ท่วมขัง	ประชาชนมีน้ำอุปโภคบริโภคครบทุกครัวเรือน	กองช่าง
11	โครงการก่อสร้างร่องระบายน้ำ บ้านหัวขัว หมู่ที่ 9 จากบ้านนายวิระพล - บ้านนางสุภาพร อุปรัง	เพื่อให้การไหลของน้ำสะดวกไม่ท่วมขัง	ขนาดกว้าง 0.40 ม. ยาว 240 ม. ลึก 0.40 ม. ตามแบบ อบต.กุดรัง กำหนด			200,000	200,000	200,000	ร้อยละ 50 ของพื้นที่มีการระบายน้ำที่ดีขึ้น	ประชาชนมีน้ำอุปโภคบริโภคครบทุกครัวเรือน	กองช่าง
12	โครงการก่อสร้างร่องระบายน้ำ บ้านหัวขัว หมู่ที่ 9 จากบ้านนางมะลิวรรณ อุปรัง - นางนางสุภาพร อุปรัง	เพื่อให้การไหลของน้ำสะดวกไม่ท่วมขัง	ขนาดกว้าง 0.40 ม. ยาว 240 ม. ลึก 0.40 ม. ตามแบบ อบต.กุดรัง กำหนด			200,000	200,000	200,000	ร้อยละ 50 ของพื้นที่มีการระบายน้ำที่ดีขึ้น	ประชาชนมีน้ำอุปโภคบริโภคครบทุกครัวเรือน	กองช่าง
13	โครงการก่อสร้างร่องระบายน้ำ บ้านหัวขัว หมู่ที่ 9 จากบ้านนายปรีชา บุตรวิธา - ถนนแจ้งสนิท	เพื่อให้การไหลของน้ำสะดวกไม่ท่วมขัง	ขนาดกว้าง 0.40 ม. ยาว 240 ม. ลึก 0.40 ม. ตามแบบ อบต.กุดรัง กำหนด			200,000	200,000	200,000	ร้อยละ 50 ของพื้นที่มีการระบายน้ำที่ดีขึ้น	ประชาชนมีน้ำอุปโภคบริโภคครบทุกครัวเรือน	กองช่าง
14	โครงการก่อสร้างร่องระบายน้ำ บ้านหัวขัว หมู่ที่ 9 จากบ้านนางบุปผาศรีกิ่งพาน - ถนนแจ้งสนิท	เพื่อให้การไหลของน้ำสะดวกไม่ท่วมขัง	ขนาดกว้าง 0.40 ม. ยาว 240 ม. ลึก 0.40 ม. ตามแบบ อบต.กุดรัง กำหนด			200,000	200,000	200,000	ร้อยละ 50 ของพื้นที่มีการระบายน้ำที่ดีขึ้น	ประชาชนมีน้ำอุปโภคบริโภคครบทุกครัวเรือน	กองช่าง

15	โครงการก่อสร้างร่องระบายน้ำ บ้านหัวขัว หมู่ที่ 9 จากบ้านนางบัวเหลน โทท่า- บ้านนายสมัย มูลจันทา	เพื่อให้การไหลของน้ำสะดวกไม่ท่วมขัง	ขนาดกว้าง 0.40 ม. ยาว 240 ม. ลึก 0.40 ม. ตามแบบอบต.กุดรัง กำหนด			200,000	200,000	200,000	ร้อยละ 50 ของพื้นที่มีการระบายน้ำที่ดีขึ้น	ประชาชนมีน้ำอุปโภคบริโภคครบทุกครัวเรือน	กองช่าง
16	โครงการก่อสร้างร่องระบายน้ำ บ้านหัวขัว หมู่ที่ 9 จากบ้านนางสุดใจ แคนสีแก้ว- บ้านนายพูลศักดิ์ วงซารี	เพื่อให้การไหลของน้ำสะดวกไม่ท่วมขัง	ขนาดกว้าง 0.40 ม. ยาว 240 ม. ลึก 0.40 ม. ตามแบบอบต.กุดรัง กำหนด			200,000	200,000	200,000	ร้อยละ 50 ของพื้นที่มีการระบายน้ำที่ดีขึ้น	ประชาชนมีน้ำอุปโภคบริโภคครบทุกครัวเรือน	กองช่าง
17	โครงการก่อสร้างร่องระบายน้ำภายใน หมู่บ้านบ้านหัวขัว หมู่ที่ 9 จากบ้านนายสุรพร ศรีจันทร์ - บ้านนางระจิตต์ ศรีจันทร์	เพื่อให้การไหลของน้ำสะดวกไม่ท่วมขัง	ขนาดกว้าง 0.40 ม. ยาว 240 ม. ลึก 0.40 ม. ตามแบบอบต.กุดรัง กำหนด			200,000	200,000	200,000	ร้อยละ 50 ของพื้นที่มีการระบายน้ำที่ดีขึ้น	ประชาชนมีน้ำอุปโภคบริโภคครบทุกครัวเรือน	กองช่าง
18	โครงการก่อสร้างร่องระบายน้ำภายใน หมู่บ้านบ้านหัวขัว หมู่ที่ 9 จากบ้านนางศิริพร ศรีฤทธิ์ - บ้านนายสมนึก สีทับ	เพื่อให้การไหลของน้ำสะดวกไม่ท่วมขัง	ขนาดกว้าง 0.40 ม. ยาว 240 ม. ลึก 0.40 ม. ตามแบบอบต.กุดรัง กำหนด			200,000	200,000	200,000	ร้อยละ 50 ของพื้นที่มีการระบายน้ำที่ดีขึ้น	ประชาชนมีน้ำอุปโภคบริโภคครบทุกครัวเรือน	กองช่าง
19	โครงการก่อสร้างร่องระบายน้ำภายใน หมู่บ้านบ้านหัวขัว หมู่ที่ 9 จากบ้านนางทอง ผายพิมพ์ - บ้านนางบุญตา ชาวลา	เพื่อให้การไหลของน้ำสะดวกไม่ท่วมขัง	ขนาดกว้าง 0.40 ม. ยาว 240 ม. ลึก 0.40 ม. ตามแบบอบต.กุดรัง กำหนด			200,000	200,000	200,000	ร้อยละ 50 ของพื้นที่มีการระบายน้ำที่ดีขึ้น	ประชาชนมีน้ำอุปโภคบริโภคครบทุกครัวเรือน	กองช่าง

20	โครงการก่อสร้างร่องระบายน้ำภายใน หมู่บ้านบ้านหัวขัว หมู่ที่ 9 จากบ้านนางบุญมี - บ้านนายสุรพร ศรีจันทร์	เพื่อให้การไหลของน้ำสะดวกไม่ท่วมขัง	ขนาดกว้าง 0.40 ม. ยาว 240 ม. ลึก 0.40 ม. ตามแบบอบต.กุดรัง กำหนด			200,000	200,000	200,000	ร้อยละ 50 ของพื้นที่ที่มีการระบายน้ำที่ตื้น	ประชาชนมีน้ำอุปโภคบริโภคครบทุกครัวเรือน	กองช่าง
21	โครงการวางระบบท่อน้ำเสีย บ้านหัวขัว หมู่ที่ 9	เพื่อกำจัดน้ำเสียไม่ให้มีกลิ่นเหม็นในชุมชน	วางระบบท่อน้ำเสีย 1. จากบ้านนายณรงค์ ศรีไชยปัญหา - ลำห้วยแฮด ตามแบบอบต.กุดรัง กำหนด			200,000	200,000	200,000	น้ำไหลสะดวกและไม่ท่วมขัง	ประชาชนมีน้ำอุปโภคบริโภคครบทุกครัวเรือน	กองช่าง
22	ขยายเขตไฟฟ้าแสงสว่างภายในหมู่บ้าน บ้านหัวขัว หมู่ที่ 9	เพื่อความปลอดภัยและเพิ่มความสว่างในชุมชน	ขยายเขตไฟฟ้าภายในหมู่บ้าน จากบริเวณวัดบ้านหัวขัว - หนองน้ำกิน			200,000	200,000	200,000	มีไฟฟ้าแสงสว่างครบทุกจุดในหมู่บ้าน	ประชาชนมีไฟฟ้าใช้ประโยชน์อย่างเพียงพอ	กองช่าง
23	โครงการติดตั้งไฟแสงสว่างพลังงานแสงอาทิตย์ภายในหมู่บ้าน บ้านหัวขัว หมู่ที่ 9	เพื่อประหยัดพลังงานลดค่าใช้จ่ายและประชาชนปลอดภัยในทรัพย์สินและชีวิต	ติดตั้งไฟแสงสว่างพลังงานแสงอาทิตย์ภายในหมู่บ้าน ที่เป็นจุดเสี่ยงและไฟฟ้าเข้าไม่ถึง ในเขตรับผิดชอบของบ้านหัวขัว			200,000	200,000	200,000	จุดอันตรายและมีมืดในหมู่บ้านมีไฟแสงสว่างพลังงานแสงอาทิตย์ทุกจุด	ประชาชนปลอดภัยในชีวิตทรัพย์สิน และการจราจร	กองช่าง

(หมู่ที่ 10)

ที่	โครงการ	วัตถุประสงค์	เป้าหมาย (ผลผลิตของ โครงการ)	งบประมาณและที่ผ่านมา					ตัวชี้วัด (KPI)	ผลที่คาดว่าจะ จะได้รับ	หน่วยงานรับ ผิดชอบหลัก
				2566 (บาท)	2567 (บาท)	2568 (บาท)	2569 (บาท)	2570 (บาท)			
1	โครงการก่อสร้างประปาหมู่บ้านใช้พลังงานแสงอาทิตย์ บ้านโสกขุน หมู่ที่ 10	เพื่อประชาชนได้รับน้ำอุปโภคบริโภคอย่างเพียงพอและประหยัดค่าใช้จ่าย	ก่อสร้างประปาหมู่บ้านพลังงานแสงอาทิตย์ในชุมชน			200,000	200,000	200,000	จำนวนประชาชนที่ได้บริโภคน้ำอุปโภคบริโภคที่เพิ่มสูงขึ้น	ประชาชนได้รับรับอุปโภคบริโภคที่เพียงพอและประหยัดค่าใช้จ่าย	กองช่าง
2	โครงการชุดบ่อบาดาลเพื่อการเกษตรบ้านโสกขุน หมู่ที่ 10	เพื่ออำนวยความสะดวก และส่งเสริมการเกษตร	ชุดบ่อบาดาลเพื่อการเกษตรของประชาชนภายในหมู่บ้าน			200,000	200,000	200,000	จำนวนประชาชนที่ได้รับผลประโยชน์	ประชาชนมีน้ำเพียงพอต่อการเกษตรและเพิ่มมูลค่ามีผลผลิตที่ดี	กองช่าง
3	โครงการก่อสร้างร่องระบายน้ำ บ้านโสกขุน หมู่ที่ 10 จากบ้านนาง	เพื่อให้การไหลของน้ำสะดวก	ขนาดกว้าง 0.40 ม. ยาว 80 ม. ลึก 0.40 ม. ตามแบบอบต.กุดรังกำหนด			200,000	200,000	200,000	ร้อยละ 50 ของพื้นที่มีการระบายน้ำที่ดีขึ้น	ประชาชนได้รับความสะดวกและปลอดภัย	กองช่าง

	แสงทอง หึงโคตร-บ้าน นายศ ทองแดง										
4	โครงการก่อสร้างร่อง ระบายน้ำ บ้านโสกขุน หมู่ที่ 10 หน้าที่ว่าการ อำเภอ-ลำห้วยโสกขุน	เพื่อให้การไหล ของน้ำสะดวก	ขนาดกว้าง 0.40 ม. ยาว 80 ม. ลึก 0.40 ม. ตามแบบอบต.กุค ริง กำหนด			200,0 00	200,000	200,000	ร้อยละ 50 ของ พื้นที่มีการ ระบายน้ำที่ดีขึ้น	ประชาชนได้รับความ สะดวกและปลอดภัย	กองช่าง
5	โครงการก่อสร้างร่อง ระบายน้ำ บ้านโสกขุน หมู่ที่ 10 จากบ้านนาย พุทธา – นานางสมจิตร (เชื่อมต่อจุดเดิม)	เพื่อให้การไหล ของน้ำสะดวก	ขนาดกว้าง 0.40 ม. ยาว 80 ม. ลึก 0.40 ม.ตามแบบอบต.กุค ริง กำหนด			200,0 00	200,000	200,000	ร้อยละ 50 ของ พื้นที่มีการ ระบายน้ำที่ดีขึ้น	ประชาชนได้รับความ สะดวกและปลอดภัย	กองช่าง
6	โครงการก่อสร้างร่อง ระบายน้ำภายในหมู่บ้าน บ้านโสกขุน หมู่ที่ ๑๐ จากบ้านนายวิชัย รัชชา- บ้านนางรัชชนก โยเหลา	เพื่อให้การไหล ของน้ำสะดวก	ขนาดกว้าง 0.40 ม. ยาว 80 ม. ลึก 0.40 ม.ตามแบบอบต.กุค ริง กำหนด			200,0 00	200,000	200,000	ร้อยละ 50 ของ พื้นที่มีการ ระบายน้ำที่ดีขึ้น	ประชาชนได้รับความ สะดวกและปลอดภัย	กองช่าง
7	โครงการขยายเขตประปา บ้านโสกขุน หมู่ที่ 10	เพื่อประชาชนได้ บริโภคน้ำอุปโภค- บริโภคได้อย่าง ทั่วถึง	ขยายเขตประปา หมู่บ้าน -จากบ้าน นางหนู โคตรสีหา - วัดป่าโสกขุน ตาม แบบอบต.กุคริง กำหนด			200,0 00	200,000	200,000	จำนวนปนระชา กรได้บริ โภค อุปโภคน้ำทุก ครัวเรือน	ประชาชนได้รับการบริโภค อุปโภคน้ำอย่างเพียงพอ	กองช่าง

8	โครงการขยายเขตไฟฟ้า แสงสว่าง บ้านโสกขุน หมู่ ที่ 10 หน้าอำเภอตลอด สาย	เพื่อความ ปลอดภัยและเพิ่ม ความสว่างใน ชุมชน	อุดหนุนการไฟฟ้า ส่วนภูมิภาคในการ ขยายเขตไฟฟ้าแสง สว่าง ตามการไฟฟ้า ส่วนภูมิภาค ประมาณการ			200,0 00	200,000	200,000	มีไฟฟ้าแสงสว่าง ครบทุกจุดใน หมู่บ้าน	ประชาชนมีไฟฟ้าใช้ประ โยชน์อย่างเพียงพอ	กองช่าง
9	โครงการขยายเขตไฟฟ้า แสงสว่าง บ้านโสกขุน หมู่ ที่ 10 จากถนนโสกขุน- บ้านนายธรรมบุญ	เพื่อความ ปลอดภัยและเพิ่ม ความสว่างใน ชุมชน	อุดหนุนการไฟฟ้า ส่วนภูมิภาคในการ ขยายเขตไฟฟ้าแสง สว่าง ตามการไฟฟ้า ส่วนภูมิภาค ประมาณ การ			200,0 00	200,000	200,000	มีไฟฟ้าแสงสว่าง ครบทุกจุดใน หมู่บ้าน	ประชาชนมีไฟฟ้าใช้ประ โยชน์อย่างเพียงพอ	กองช่าง
10	โครงการขยายเขตไฟฟ้า แสงสว่าง บ้านโสกขุน หมู่ ที่ 10 จากสี่แยกโสกขุน- วัดป่าโสกขุน	เพื่อความ ปลอดภัยและเพิ่ม ความสว่างใน ชุมชน	อุดหนุนการไฟฟ้า ส่วนภูมิภาคในการ ขยายเขตไฟฟ้าแสง สว่าง ตามการไฟฟ้า ส่วนภูมิภาค ประมาณการ			200,0 00	200,000	200,000	มีไฟฟ้าแสงสว่าง ครบทุกจุดใน หมู่บ้าน	ประชาชนมีไฟฟ้าใช้ประ โยชน์อย่างเพียงพอ	กองช่าง
11	โครงการขยายเขตไฟฟ้า แสงสว่าง บ้านโสกขุน หมู่ ที่ 10 จากถนนบ่อแก-นา นางสมจิตร ราชโคตร	เพื่อความ ปลอดภัยและเพิ่ม ความสว่างใน ชุมชน	อุดหนุนการไฟฟ้า ส่วนภูมิภาคในการ ขยายเขตไฟฟ้าแสง สว่าง ตามการไฟฟ้า ส่วนภูมิภาค ประมาณการ			200,0 00	200,000	200,000	มีไฟฟ้าแสงสว่าง ครบทุกจุดใน หมู่บ้าน	ประชาชนมีไฟฟ้าใช้ประ โยชน์อย่างเพียงพอ	กองช่าง

12	โครงการขยายเขตไฟฟ้าเพื่อการเกษตร บ้านโสก ชุ่ม หมู่ที่ 10 จากถนนแจ้งสนิท-วัดป่าโสกชุ่ม	เพื่อส่งเสริมการเกษตร ที่ผลิตผลผลิตที่ดีมีรายได้เพิ่มขึ้น	อุดหนุนการไฟฟ้าส่วนภูมิภาคในการขยายเขตไฟฟ้าเพื่อการเกษตร ตามการไฟฟ้าส่วนภูมิภาคประมาณการ			200,000	200,000	200,000	ประชาชนทำการเกษตรได้ผลผลิตดีมีรายได้เพิ่มขึ้น	ได้ส่งเสริมการเกษตรของประชาชน	กองช่าง
13	โครงการขยายเขตไฟฟ้าเพื่อการเกษตร บ้านโสกชุ่ม หมู่ที่ 10 จากถนนบ้านบ่อแก-นายนายคำป็น	เพื่อส่งเสริมการเกษตร ที่ผลิตผลผลิตที่ดีมีรายได้เพิ่มขึ้น	อุดหนุนการไฟฟ้าส่วนภูมิภาคในการขยายเขตไฟฟ้าเพื่อการเกษตร ตามการไฟฟ้าส่วนภูมิภาคประมาณการ			200,000	200,000	200,000	ประชาชนทำการเกษตรได้ผลผลิตดีมีรายได้เพิ่มขึ้น	ได้ส่งเสริมการเกษตรของประชาชน	กองช่าง
14	โครงการขยายเขตไฟฟ้าเพื่อการเกษตร บ้านโสกชุ่ม หมู่ที่ 10 จากนางสมจิตร - นางทองสา	เพื่อส่งเสริมการเกษตร ที่ผลิตผลผลิตที่ดีมีรายได้เพิ่มขึ้น	อุดหนุนการไฟฟ้าส่วนภูมิภาคในการขยายเขตไฟฟ้าเพื่อการเกษตร ตามการไฟฟ้าส่วนภูมิภาคประมาณการ			200,000	200,000	200,000	ประชาชนทำการเกษตรได้ผลผลิตดีมีรายได้เพิ่มขึ้น	ได้ส่งเสริมการเกษตรของประชาชน	กองช่าง
15	โครงการขยายเขตไฟฟ้าเพื่อการเกษตร บ้านโสกชุ่ม หมู่ที่ 10 จากบ้านน.ส.รุจิราพร เพ็ชรนอก-นายนายคำป็น แก้วหล่อน	เพื่อส่งเสริมการเกษตร ที่ผลิตผลผลิตที่ดีมีรายได้เพิ่มขึ้น	อุดหนุนการไฟฟ้าส่วนภูมิภาคในการขยายเขตไฟฟ้าเพื่อการเกษตร ตามการไฟฟ้าส่วนภูมิภาคประมาณการ			200,000	200,000	200,000	ประชาชนทำการเกษตรได้ผลผลิตดีมีรายได้เพิ่มขึ้น	ได้ส่งเสริมการเกษตรของประชาชน	กองช่าง
16	โครงการปรับปรุงประปาหมู่บ้าน บ้านโสกชุ่ม หมู่ที่ 10	เพื่อแก้ปัญหา ระบบน้ำประปาให้	ปรับปรุงระบบประปาหมู่บ้าน			200,000	200,000	200,000	ประชาชนผู้ได้รับผลประโยชน์	มีน้ำใช้ที่เพียงพอและแก้ปัญหาภัยแล้ว	กองช่าง

		ใช้งานได้อย่างต่อเนื่องและทั่วถึง									
17	โครงการติดตั้งไฟแสงสว่างพลังงานแสงอาทิตย์ภายในหมู่บ้าน บ้านโสก ชุม หมู่ที่ 10	เพื่อประหยัดพลังงานลดค่าใช้จ่ายและประชาชนปลอดภัยในทรัพย์สินและชีวิต	ติดตั้งไฟแสงสว่างพลังงานแสงอาทิตย์ภายในหมู่บ้าน ที่เป็นจุดเสี่ยงและไฟฟ้าเข้าไม่ถึง ในเขตรับผิดชอบของบ้านโสกชุม		200,000	200,000	200,000	จุดอันตรายและมีมืดในหมู่บ้านมีไฟแสงสว่างพลังงานแสงอาทิตย์ทุกจุด	ประชาชนปลอดภัยในชีวิตทรัพย์สิน และการจราจร	กองช่าง	

(หมู่ที่ 11)

ที่	โครงการ	วัตถุประสงค์	เป้าหมาย (ผลผลิตของโครงการ)	งบประมาณและที่ผ่านมา					ตัวชี้วัด (KPI)	ผลที่คาดว่าจะได้รับ	หน่วยงานรับผิดชอบหลัก
				2566 (บาท)	2567 (บาท)	2568 (บาท)	2569 (บาท)	2570 (บาท)			
1	โครงการวางระบบท่อประปาหมู่บ้าน บ้านสว่าง หมู่ที่ 11	เพื่อให้ประชาชนได้ใช้น้ำอย่างทั่วถึงและเพียงพอ	วางระบบท่อประปาหมู่บ้าน			300,000	300,000	300,000	จำนวนประชาชน ที่ได้รับผลประโยชน์	ประชาชนมีน้ำใช้ทุกครัวเรือน	กองช่าง
2	โครงการก่อสร้างร่องระบายน้ำภายในหมู่บ้านสว่าง หมู่ที่ 11 จากบ้านนางยุวดี เกียงขวา-บ้านนายช่วย ไหวทำ	เพื่อให้การไหลของน้ำสะอาด/ชุมชนสะอาด	ก่อสร้างร่องระบายน้ำภายในหมู่บ้านขนาดกว้าง 0.40 ม. ยาว 160 ม. ลึก 0.40 ม. ตามแบบอบต. กุดรังกำหนด			200,000	200,000	200,000	ร้อยละ 50 ของพื้นที่มีการระบายน้ำที่ดีขึ้น	การไหลของน้ำสะอาด/ชุมชนสะอาด	กองช่าง

3	โครงการขยายเขตไฟฟ้าเพื่อการเกษตร บ้านสว่าง หมู่ที่ 11 จากนางงามสม จิตร พินราช-นายนาย จำนงค์ สีเทา	เพื่อส่งเสริมการเกษตร และมีผลผลิตดีมีรายได้เพิ่มขึ้น	อุดหนุนการไฟฟ้าส่วนภูมิภาคในการขยายเขตไฟฟ้าเพื่อการเกษตร ตามการไฟฟ้าส่วนภูมิภาคประมาณการ			200,000	200,000	200,000	ประชาชนทำการเกษตรได้ผลผลิตดีมีรายได้เพิ่มขึ้น	ได้ส่งเสริมการเกษตรของประชาชน	กองช่าง
4	โครงการขยายเขตไฟฟ้าเพื่อการเกษตร บ้านสว่าง หมู่ที่ 11 จากนายนายศดิแหบ - นานางอ่อนสา ตีแหบ	เพื่อส่งเสริมการเกษตร และมีผลผลิตดีมีรายได้เพิ่มขึ้น	อุดหนุนการไฟฟ้าส่วนภูมิภาคในการขยายเขตไฟฟ้าเพื่อการเกษตร ตามการไฟฟ้าส่วนภูมิภาคประมาณการ			200,000	200,000	200,000	ประชาชนทำการเกษตรได้ผลผลิตดีมีรายได้เพิ่มขึ้น	ได้ส่งเสริมการเกษตรของประชาชน	กองช่าง
5	โครงการขยายเขตไฟฟ้าเพื่อการเกษตร บ้านสว่าง หมู่ที่ 11 จากโคกกลาง-แยกบ้านหัวช้าง ม.4	เพื่อส่งเสริมการเกษตร และมีผลผลิตดีมีรายได้เพิ่มขึ้น	อุดหนุนการไฟฟ้าส่วนภูมิภาคในการขยายเขตไฟฟ้าเพื่อการเกษตร ตามการไฟฟ้าส่วนภูมิภาคประมาณการ			200,000	200,000	200,000	ประชาชนทำการเกษตรได้ผลผลิตดีมีรายได้เพิ่มขึ้น	ได้ส่งเสริมการเกษตรของประชาชน	กองช่าง
6	โครงการติดตั้งไฟส่องสว่างพลังงานแสงอาทิตย์ภายในหมู่บ้าน บ้านสว่าง หมู่ที่ 11	เพื่อประหยัดพลังงานลดค่าใช้จ่ายและประชาชนปลอดภัยในทรัพย์สินและชีวิต	ติดตั้งไฟส่องสว่างพลังงานแสงอาทิตย์ภายในหมู่บ้าน ที่เป็นจุดเสี่ยงและไฟฟ้าเข้าไม่ถึง ในเขตรับผิดชอบของบ้านสว่าง			200,000	200,000	200,000	จุดอันตรายและมีดในหมู่บ้านมีไฟส่องสว่างพลังงานแสงอาทิตย์ทุกจุด	ประชาชนปลอดภัยในชีวิตทรัพย์สิน และการจราจร	กองช่าง

(หมู่ที่ 12)

ที่	โครงการ	วัตถุประสงค์	เป้าหมาย (ผลผลิตของ โครงการ)	งบประมาณและที่ผ่านมา					ตัวชี้วัด (KPI)	ผลที่คาดว่าจะ จะได้รับ	หน่วยงานรับ ผิดชอบหลัก
				2566 (บาท)	2567 (บาท)	2568 (บาท)	2569 (บาท)	2570 (บาท)			
1	โครงการก่อสร้างประปา หมู่บ้าน บ้านหนองน้ำใส หมู่ที่ 12	เพื่ออำนวยความสะดวก สะดวกให้กับ ประชาชน	ชุดเจาะบ่อบาดาล พร้อมโครงเหล็กและ ถังไฟเบอร์กลาสขนาด ความจุ 2,500 ลิตร จำนวน 4 ใบ ตาม แบบอบต.กุดรัง กำหนด			400,0 00	400,000	400,000	ประชาชนได้รับ ความสะดวกใน การอุปโภค บริโภคที่น้ำ เพิ่มขึ้น	อำนวยความสะดวกให้ ประชาชนมีน้ำใช้อย่าง ต่อเนื่อง	กองช่าง
2	โครงการขยายเขตไฟฟ้า แสงสว่าง บ้านหนองน้ำใส หมู่ที่ 12 จากหมู่บ้าน-วัด ป่า	เพื่ออำนวยความสะดวก สะดวกและ ปลอดภัยในการใช้ ถนนเพิ่มความ สว่างในชุมชน	อุดหนุนการไฟฟ้า ส่วนภูมิภาคในการ ขยายเขตไฟฟ้าแสง สว่างภายในหมู่บ้าน ตามการไฟฟ้าส่วน ภูมิภาคประมาณ การ			200,0 00	200,000	200,000	มีไฟฟ้าแสงสว่าง ครบทุกจุดใน หมู่บ้าน	ประชาชนมีไฟฟ้าแสง สว่างอย่างเพียงพอ	กองช่าง
3	โครงการชุดบ่อบาดาล เพื่อการเกษตร บ้าน หนองน้ำใส หมู่ที่ 12	เพื่อให้ประชาชนมี น้ำใช้เพื่อ การเกษตรอย่าง เพียงพอ	ชุดบ่อบาดาลเพื่อ การเกษตรบ้าน หนองน้ำใส			200,0 00	200,000	200,000	จำนวน ประชาชน ที่ ได้รับผลประโยชน์	ประชาชนมีน้ำเพื่อ การเกษตรเพียงพอมีผลผลิต ดีมีรายได้เพิ่มขึ้น	กองช่าง

4	โครงการขยายเขตไฟฟ้าเพื่อการเกษตรพร้อมติดตั้งหม้อแปลง บ้านหนองน้ำใส หมู่ที่ 12 จากหมู่บ้าน-เขตติดต่อตำบลวังใหม่	เพื่อส่งเสริมการเกษตร และผลผลิตที่ดีมีรายได้เพิ่มขึ้น	อุดหนุนการไฟฟ้าส่วนภูมิภาคในการขยายเขตไฟฟ้าเพื่อการเกษตรพร้อมติดตั้งหม้อแปลงตามการไฟฟ้าส่วนภูมิภาคประมาณการ			200,000	200,000	200,000	ประชาชนทำการเกษตรได้ผลผลิตดีมีรายได้เพิ่มขึ้น	ได้ส่งเสริมการเกษตรของประชาชน	กองช่าง
5	โครงการขยายเขตไฟฟ้าเพื่อการเกษตรพร้อมติดตั้งหม้อแปลง บ้านหนองน้ำใส หมู่ที่ 12 จากนายนายวิรัตน์ - ลำห้วยแท่น	เพื่อส่งเสริมการเกษตร และผลผลิตที่ดีมีรายได้เพิ่มขึ้น	อุดหนุนการไฟฟ้าส่วนภูมิภาคในการขยายเขตไฟฟ้าเพื่อการเกษตรพร้อมติดตั้งหม้อแปลงตามการไฟฟ้าส่วนภูมิภาคประมาณการ			200,000	200,000	200,000	ประชาชนทำการเกษตรได้ผลผลิตดีมีรายได้เพิ่มขึ้น	ได้ส่งเสริมการเกษตรของประชาชน	กองช่าง
6	โครงการขยายเขตไฟฟ้าเพื่อการเกษตรพร้อมติดตั้งหม้อแปลง บ้านหนองน้ำใส หมู่ที่ 12 จากหมู่บ้าน - นายนายคมสันต์	เพื่อส่งเสริมการเกษตร และผลผลิตที่ดีมีรายได้เพิ่มขึ้น	อุดหนุนการไฟฟ้าส่วนภูมิภาคในการขยายเขตไฟฟ้าเพื่อการเกษตรพร้อมติดตั้งหม้อแปลงตามการไฟฟ้าส่วนภูมิภาคประมาณการ			200,000	200,000	200,000	ประชาชนทำการเกษตรได้ผลผลิตดีมีรายได้เพิ่มขึ้น	ได้ส่งเสริมการเกษตรของประชาชน	กองช่าง

7	โครงการก่อสร้างร่องระบายน้ำภายในหมู่บ้านหนองน้ำใส หมู่ที่ 12	เพื่อให้การไหลของน้ำสะดวก/น้ำไม่ท่วมขัง	ก่อสร้างร่องระบายน้ำพร้อมฝาปิด ขนาด กว้าง 0.40 ม. ยาว 80 ม. ลึก 0.40 ม. ตามแบบอบต.กุดรังกำหนด			200,000	200,000	200,000	น้ำไหลสะดวกและไม่ท่วมขัง	การไหลของน้ำสะดวก/น้ำไม่ท่วมขัง	กองช่าง
8	โครงการขยายเขตไฟฟ้าแสงสว่าง บ้านหนองน้ำใส หมู่ที่ 12 ศาลาประชาคมหมู่บ้าน	เพื่ออำนวยความสะดวกและปลอดภัยในการใช้ถนนเพิ่มความสว่างในชุมชน	อุดหนุนการไฟฟ้าส่วนภูมิภาคในการขยายเขตไฟฟ้าแสงสว่างภายในหมู่บ้านตามการไฟฟ้าส่วนภูมิภาคประมาณการ			200,000	200,000	200,000	มีไฟฟ้าแสงสว่างครบทุกจุดในหมู่บ้าน	ประชาชนมีไฟฟ้าแสงสว่างอย่างเพียงพอ	กองช่าง
9	โครงการขยายเขตไฟฟ้าแสงสว่าง บ้านหนองน้ำใส หมู่ที่ 12 จากนางทองปอนด์-นางงอก ไชยมี	เพื่ออำนวยความสะดวกและปลอดภัยในการใช้ถนนเพิ่มความสว่างในชุมชน	อุดหนุนการไฟฟ้าส่วนภูมิภาคในการขยายเขตไฟฟ้าแสงสว่างภายในหมู่บ้านตามการไฟฟ้าส่วนภูมิภาคประมาณการ			200,000	200,000	200,000	มีไฟฟ้าแสงสว่างครบทุกจุดในหมู่บ้าน	ประชาชนมีไฟฟ้าแสงสว่างอย่างเพียงพอ	กองช่าง
10	โครงการขยายเขตไฟฟ้าแสงสว่าง บ้านหนองน้ำใส หมู่ที่ 12 ระหว่างบ้านหนองน้ำใส - ต.วังใหม่	เพื่ออำนวยความสะดวกและปลอดภัยในการใช้ถนนเพิ่มความสว่างในชุมชน	อุดหนุนการไฟฟ้าส่วนภูมิภาคในการขยายเขตไฟฟ้าแสงสว่างภายในหมู่บ้านตามการไฟฟ้าส่วนภูมิภาคประมาณการ			200,000	200,000	200,000	มีไฟฟ้าแสงสว่างในการสัญจรอย่างปลอดภัย	ประชาชนมีไฟฟ้าแสงสว่างอย่างเพียงพอ	กองช่าง

11	โครงการขยายเขตไฟฟ้า แสงสว่าง บ้านหนองน้ำใส หมู่ที่ 12 จากโรงเรียน บ้านกุดเม็ก – สามแยก (บ้านนายมนัส)	เพื่ออำนวยความสะดวก สะดวกและ ปลอดภัยในการใช้ ถนนเพิ่มความ สว่างในชุมชน	อุดหนุนการไฟฟ้า ส่วนภูมิภาคในการ ขยายเขตไฟฟ้าแสง สว่างภายในหมู่บ้าน ตามการไฟฟ้าส่วน ภูมิภาคประมาณ การ			200,0 00	200,000	200,000	มีไฟฟ้าแสงสว่าง ในการสัญจร อย่างปลอดภัย	ประชาชนมีไฟฟ้าแสง สว่างอย่างเพียงพอ	กองช่าง
12	โครงการขยายเขตไฟฟ้า แสงสว่าง บ้านหนองน้ำใส หมู่ที่ 12 จากสามแยก (บ้านนายมนัส) – บ้าน นางรัตนาวดี	เพื่ออำนวยความสะดวก สะดวกและ ปลอดภัยในการใช้ ถนนเพิ่มความ สว่างในชุมชน	อุดหนุนการไฟฟ้า ส่วนภูมิภาคในการ ขยายเขตไฟฟ้าแสง สว่างภายในหมู่บ้าน ตามการไฟฟ้าส่วน ภูมิภาคประมาณ การ			200,0 00	200,000	200,000	มีไฟฟ้าแสงสว่าง ในการสัญจร อย่างปลอดภัย	ประชาชนมีไฟฟ้าแสง สว่างอย่างเพียงพอ	กองช่าง
13	โครงการขยายเขตไฟฟ้า แสงสว่าง บ้านหนองน้ำใส หมู่ที่ 12 บ้านนางบุญ โฮม-บ้านนางแสงประกาย	เพื่ออำนวยความสะดวก สะดวกและ ปลอดภัยในการใช้ ถนนเพิ่มความ สว่างในชุมชน	อุดหนุนการไฟฟ้า ส่วนภูมิภาคในการ ขยายเขตไฟฟ้าแสง สว่างภายในหมู่บ้าน ตามการไฟฟ้าส่วน ภูมิภาคประมาณ การ			200,0 00	200,000	200,000	มีไฟฟ้าแสงสว่าง ในการสัญจร อย่างปลอดภัย	ประชาชนมีไฟฟ้าแสง สว่างอย่างเพียงพอ	กองช่าง
14	โครงการติดตั้งไฟแสง สว่างพลังงานแสงอาทิตย์ ภายในหมู่บ้าน บ้าน หนองน้ำใส หมู่ที่ 12	เพื่อประหยัดพลัง งานลดค่าใช้จ่าย และประชาชน ปลอดภัยในทรัพย์สิน และชีวิต	ติดตั้งไฟแสงสว่าง พลังงานแสงอาทิตย์ ภายในหมู่บ้าน ที่ เป็นจุดเสี่ยงและ ไฟฟ้าเข้าไม่ถึง ใน			200,0 00	200,000	200,000	จุดอันตรายและ มืดในหมู่ บ้านมี ไฟแสงสว่าง พลังงานแสง อาทิตย์ทุกจุด	ประชาชนปลอดภัยใน ชีวิตทรัพย์สิน และ การจราจร	กองช่าง

			เขตรับผิดชอบของ บ้านหนองน้ำใส								
--	--	--	----------------------------------	--	--	--	--	--	--	--	--

(หมู่ที่ 13)

ที่	โครงการ	วัตถุประสงค์	เป้าหมาย (ผลผลิตของ โครงการ)	งบประมาณและที่ผ่านมา					ตัวชี้วัด (KPI)	ผลที่คาดว่าจะ ได้รับ	หน่วยงานรับ ผิดชอบหลัก
				2566 (บาท)	2567 (บาท)	2568 (บาท)	2569 (บาท)	2570 (บาท)			
1	โครงการชุดบ่อบาดาล เพื่อการเกษตร บ้านศรี วิไล หมู่ที่ 13	เพื่ออำนวยความสะดวกและ ส่งเสริมการเกษตร	ชุดบ่อบาดาลเพื่อ การเกษตร จำนวน 1 แห่ง			200,0 00	200,000	200,000	ประชาชนปลูก พืชการ เกษตร ได้ผล ผลิตดีมี คุณภาพ	ได้ส่งเสริมการเกษตรของ ประชาชน	กองช่าง
2	โครงการขยายเขตไฟฟ้า แสงสว่างภายในหมู่บ้าน บ้านศรีวิไล หมู่ที่ 13	เพื่อเพิ่มความ สว่างในชุมชนและ การสัญจร ปลอดภัย	อุดหนุนการไฟฟ้า ส่วนภูมิภาคในการ ขยายเขตไฟฟ้าใน หมู่บ้าน ตามการ ไฟฟ้าส่วนภูมิภาค ประมาณการ			200,0 00	200,000	200,000	มีไฟฟ้าแสงสว่าง ครบทุกจุดใน หมู่บ้าน	ประชาชนมีไฟฟ้าใช้อย่าง เพียงพอ	กองช่าง

3	โครงการขยายเขตไฟฟ้าแสงสว่าง บ้านศรีวิไล หมู่ที่ 13 หลังโรงเรียนบ้านหนองคลอง-หัวขัว	เพื่อเพิ่มความสว่างในชุมชนและการสัญจรปลอดภัย	อุดหนุนการไฟฟ้าส่วนภูมิภาคในการขยายเขตไฟฟ้าในหมู่บ้าน ตามการไฟฟ้าส่วนภูมิภาคประมาณการ			200,000	200,000	200,000	มีไฟฟ้าแสงสว่างครบทุกจุดในหมู่บ้าน	ประชาชนมีไฟฟ้าใช้อย่างเพียงพอ	กองช่าง
4	โครงการขยายเขตไฟฟ้าแสงสว่าง บ้านศรีวิไล หมู่ที่ 13 จากวัด – บ้านหัวนาคำ	เพื่อเพิ่มความสว่างในชุมชนและการสัญจรปลอดภัย	อุดหนุนการไฟฟ้าส่วนภูมิภาคในการขยายเขตไฟฟ้าในหมู่บ้าน ตามการไฟฟ้าส่วนภูมิภาคประมาณการ			200,000	200,000	200,000	มีไฟฟ้าแสงสว่างครบทุกจุดในหมู่บ้าน	ประชาชนมีไฟฟ้าใช้อย่างเพียงพอ	กองช่าง
5	โครงการขยายเขตไฟฟ้าเพื่อการเกษตร บ้านศรีวิไล หมู่ที่ 13 จากไร่ นางละมุล คำแห่ – นานายเทิดศักดิ์	เพื่อเพิ่มความสว่างในชุมชนและการสัญจรปลอดภัย	อุดหนุนการไฟฟ้าส่วนภูมิภาคในการขยายเขตไฟฟ้าในหมู่บ้าน ตามการไฟฟ้าส่วนภูมิภาคประมาณการ			200,000	200,000	200,000	มีไฟฟ้าแสงสว่างครบทุกจุดในหมู่บ้าน	ประชาชนมีไฟฟ้าใช้อย่างเพียงพอ	กองช่าง
6	โครงการปรับปรุงระบบน้ำประปาหมู่บ้าน บ้านศรีวิไล หมู่ที่ 13	เพื่อให้มีน้ำอุปโภคบริโภคให้กับประชาชน	ปรับปรุงระบบน้ำประปาหมู่บ้าน จำนวน 1 แห่ง			200,000	200,000	200,000	ประชาชนได้รับความสะดวกในการใช้น้ำประปาเพิ่มขึ้น	ประชาชนมีน้ำใช้อย่างเพียงพอ	กองช่าง
7	โครงการก่อสร้างร่องระบายน้ำ บ้านศรีวิไล หมู่ที่ 13 จากสามแยกสหกรณ์-บ้านนายสุพล สีทับ	เพื่อให้การไหลของน้ำสะดวก น้ำไม่ท่วมขัง	ขนาดกว้าง 0.40 ม. ยาว 160 ม. ลึก 0.40 ม. ตามแบบอบต.กุดรัง กำหนด			200,000	200,000	200,000	น้ำไหลสะดวก ไม่ท่วมขัง	การไหลของน้ำสะดวก/ชุมชนสะอาด	กองช่าง

8	โครงการก่อสร้างร่องระบายน้ำ บ้านศรีวิไล หมู่ที่ 13 จากสามแยก สหกรณ์-บ้านนางทองย้อย แก่นสิงห์	เพื่อให้การไหลของน้ำสะดวก น้ำไม่ท่วมขัง	ขนาดกว้าง 0.40 ม. ยาว 160 ม. ลึก 0.40 ม. ตามแบบ อบต.กุดรังกำหนด			200,000	200,000	200,000	น้ำไหลสะดวกไม่ท่วมขัง	การไหลของน้ำสะดวก/ชุมชนสะอาด	กองช่าง
9	โครงการติดตั้งไฟแสงสว่างพลังงานแสงอาทิตย์ภายในหมู่บ้าน บ้านศรีวิไล หมู่ที่ 13	เพื่อประหยัดพลังงานลดค่าใช้จ่ายและประชาชนปลอดภัยในทรัพย์สินและชีวิต	ติดตั้งไฟแสงสว่างพลังงานแสงอาทิตย์ภายในหมู่บ้าน ที่เป็นจุดเสี่ยงและไฟฟ้าเข้าไม่ถึง ในเขตรับผิดชอบของบ้านศรีวิไล			200,000	200,000	200,000	จุดอันตรายและมีมืดในหมู่ บ้านมีไฟแสงสว่างพลังงานแสงอาทิตย์ทุกจุด	ประชาชนปลอดภัยในชีวิตทรัพย์สิน และการจราจร	กองช่าง
10	โครงการก่อสร้างระบบประปาพร้อมเครื่องกรองน้ำ บ้านศรีวิไล หมู่ที่ 13	เพื่อให้มีน้ำอุปโภคบริโภคให้กับประชาชน	ก่อสร้างระบบประปาพร้อมเครื่องกรองน้ำ ตามแบบ อบต.กุดรังกำหนด			400,000	400,000	400,000	จำนวนผู้ได้รับผลประโยชน์	ประชาชนมีน้ำอุปโภคบริโภคที่เพียงพอ	กองช่าง

(หมู่ที่ 14)

ที่	โครงการ	วัตถุประสงค์	เป้าหมาย (ผลผลิตของ โครงการ)	งบประมาณและที่ผ่านมา					ตัวชี้วัด (KPI)	ผลที่คาดว่าจะ จะได้รับ	หน่วยงานรับ ผิดชอบหลัก
				2566 (บาท)	2567 (บาท)	2568 (บาท)	2569 (บาท)	2570 (บาท)			
1	โครงการขุดเจาะบ่อ บาดาลภายในหมู่บ้าน บ้านหัวช้าง หมู่ที่ 14	เพื่อให้ประชาชนมี น้ำใช้ สาธารณสุขปลอดภัย และเพื่อ การเกษตรอย่าง เพียงพอและลด ค่าใช้จ่าย	ขุดเจาะบ่อบาดาล ภายในหมู่บ้านใช้ พลังงานแสงอาทิตย์ พร้อมถังกักเก็บน้ำ			200,0 00	200,000	200,000	ประชาชนปลูก พืชการ เกษตร ได้ผล ผลิตดีและมี น้ำอุปโภค บริโภคเพิ่มขึ้น	ประชาชนมีน้ำใช้ สาธารณสุขปลอดภัยและเพื่อ การเกษตรอย่างเพียงพอ และลดค่าใช้จ่าย	กองช่าง
2	โครงการติดตั้งไฟฟ้าแสง สว่างภายในหมู่บ้าน หมู่ ที่ 14	เพื่ออำนวยความสะดวก สะดวกและเพิ่ม ความสว่างใน ชุมชน	อุดหนุนการไฟฟ้า ส่วนภูมิภาคในการ ติดตั้งไฟฟ้าแสงสว่าง ภายในหมู่บ้าน ตาม การไฟฟ้าส่วน ภูมิภาคประมาณ การ			200,0 00	200,000	200,000	ประชาชนมี ความปลอดภัย และทรัพย์สิน	ประชาชนมีความ ปลอดภัยอย่างเพียงพอ	กองช่าง
3	โครงการปรับปรุงระบบ น้ำประปาหมู่บ้าน หมู่ที่ 14	เพื่ออำนวยความสะดวก สะดวกให้กับ ประชาชน	ปรับปรุงระบบ น้ำประปาภายใน หมู่บ้าน			200,0 00	200,000	200,000	ประชาชนได้รับ ความสะดวกใน การใช้น้ำประปา เพิ่มขึ้น	ประชาชนมีน้ำใช้อย่าง เพียงพอ	กองช่าง

4	โครงการขยายเขตไฟฟ้าเพื่อการเกษตรพร้อมติดตั้งหม้อแปลง บ้านหัวช้าง หมู่ที่ 14 จากนายนสัมพันธ์ – นายนเจริญ	เพื่ออำนวยความสะดวกและส่งเสริมการเกษตร	อุดหนุนการไฟฟ้าส่วนภูมิภาคในการขยายเขตไฟฟ้ําเพื่อการเกษตรตามการไฟฟ้ําส่วนภูมิภาคประมาณการ			200,000	200,000	200,000	ประชาชนทำการเกษตรได้ผลผลิตดีมีรายได้เพิ่มขึ้น	ได้ส่งเสริมการเกษตรของประชาชน	กองช่าง
5	โครงการขยายเขตไฟฟ้าเพื่อการเกษตรพร้อมติดตั้งหม้อแปลง บ้านหัวช้าง หมู่ที่ 14 จากหัวช้าง ม.14 -บ้านโคกลี ม.5	เพื่ออำนวยความสะดวกและส่งเสริมการเกษตร	อุดหนุนการไฟฟ้าส่วนภูมิภาคในการขยายเขตไฟฟ้ําเพื่อการเกษตร ตามการไฟฟ้ําส่วนภูมิภาคประมาณการ			200,000	200,000	200,000	ประชาชนทำการเกษตรได้ผลผลิตดีมีรายได้เพิ่มขึ้น	ได้ส่งเสริมการเกษตรของประชาชน	กองช่าง
6	โครงการขยายเขตไฟฟ้าเพื่อการเกษตรพร้อมติดตั้งหม้อแปลง บ้านหัวช้าง หมู่ที่ 14 จากนางจันทา-นางนงบุญคำ พลสิทธิ์	เพื่ออำนวยความสะดวกและส่งเสริมการเกษตร	อุดหนุนการไฟฟ้าส่วนภูมิภาคในการขยายเขตไฟฟ้ําเพื่อการเกษตรพร้อมติดตั้งหม้อแปลงตามการไฟฟ้ําส่วนภูมิภาคประมาณการ			200,000	200,000	200,000	ประชาชนทำการเกษตรได้ผลผลิตดีมีรายได้เพิ่มขึ้น	ได้ส่งเสริมการเกษตรของประชาชน	กองช่าง

7	โครงการปรับปรุงระบบ น้ำประปาหมู่บ้าน บ้าน หัวช้าง หมู่ที่ 14	เพื่อให้น้ำไหล สะดวกและทั่วถึง ทุกครัวเรือน	ปรับปรุงระบบ น้ำประปาภายใน หมู่บ้าน พร้อมถึงกัก เก็บน้ำตามแบบ อบต.กุดรัง กำหนด			200,0 00	200,000	200,000	จำนวนผู้ได้รับ ผลประโยชน์	ประชาชนมีน้ำอุปโภคทุก ครัวเรือน	กองช่าง
8	โครงการปรับปรุงร่อง ระบายน้ำภายในหมู่บ้าน บ้านหัวช้าง หมู่ที่ 14 จาก บ้านนางคำดี-บ้านนาย สัมพันธ์ ไวเสนา	เพื่อให้น้ำไหล สะดวกไม่ส่งกลิ่น เหม็น รดสัญญาณ ปลอดภัย	ปรับปรุงร่องระบาย น้ำภายในหมู่บ้าน แบบมีฝาปิด ตาม แบบอบต.กุดรัง กำหนด			200,0 00	200,000	200,000	ปรับปรุงร่อง ระบายน้ำ จำนวน 1 แห่ง	ร่องระบายน้ำมีฝาปิดรถ สามารถสัญจรได้	กองช่าง
9	โครงการติดตั้งไฟแสง สว่างพลังงานแสงอาทิตย์ ภายในหมู่บ้าน บ้านหัว ช้าง หมู่ที่ 14	เพื่อประหยัดพลัง งานลดค่าใช้จ่าย และประชาชน ปลอดภัยในทรัพย์สินและชีวิต	ติดตั้งไฟแสงสว่าง พลังงานแสงอาทิตย์ ภายในหมู่บ้าน ที่ เป็นจุดเสี่ยงและ ไฟฟ้าเข้าไม่ถึง ใน เขตรับผิดชอบของ บ้านหัวช้าง			200,0 00	200,000	200,000	จุดอันตรายและมี มืดในหมู่บ้านมี ไฟแสงสว่าง พลังงานแสง อาทิตย์ทุกจุด	ประชาชนปลอดภัยใน ชีวิตทรัพย์สิน และ การจราจร	กองช่าง

(หมู่ที่ 15)

ที่	โครงการ	วัตถุประสงค์	เป้าหมาย (ผลผลิตของ โครงการ)	งบประมาณและที่ผ่านมา					ตัวชี้วัด (KPI)	ผลที่คาดว่าจะ ได้รับ	หน่วยงานรับ ผิดชอบหลัก
				2566 (บาท)	2567 (บาท)	2568 (บาท)	2569 (บาท)	2570 (บาท)			
1	โครงการก่อสร้างระบบ ประปาภายในหมู่บ้าน หมู่ ที่ 15	เพื่อให้ประชาชนมี น้ำใช้ สาธารณสุขปลอดภัย อย่างเพียงพอ	ก่อสร้างระบบ ประปาภายใน หมู่บ้าน			200,0 00	200,000	200,000	ประชาชนมีน้ำ อุปโภค บริโภค เพิ่มขึ้น	ประชาชนมีน้ำใช้สาธารณสุข ปลอดภัยอย่างเพียงพอ	กองช่าง
2	โครงการขยายเขตระบบ ประปาเพื่อการเกษตร บ้านหนองบัว หมู่ที่ 15	เพื่อให้ประชาชนมี น้ำใช้ สาธารณสุขปลอดภัย อย่างเพียงพอ	ขยายเขตระบบ ประปาช่วง 1.จาก บ้านหนองบัว-กุ่มกุด รัง หมู่ที่ 15 2.จากสามแยกนา นายวิรัตน์ ศรีอาจ- โคกป่าช้าบ้านหนอง คลอง			200,0 00	200,000	200,000	ประชาชนมีน้ำ เพื่อการเกษตร เพิ่มขึ้น	ประชาชนมีน้ำใช้สาธารณสุข ปลอดภัยอย่างเพียงพอ	กองช่าง

3	โครงการขยายเขตรบบ ประปาเพื่อการเกษตร บ้านหนองบัว หมู่ที่ 15	เพื่อให้ประชาชนมี น้ำใช้ สาธารณสุขปก อย่างเพียงพอ	ขยายเขตรบบ ประปาช่วง 1.จาก บ้านหนองบัว-กุ่ม รัง 2.จากสาม แยกนายนายวิรัตน์ ศรีอาจ-โคกป่าช้า บ้านหนองคลอง 3.จากนายนาย สมพงษ์ เพชรกอง- นายนายอินทร เค้า แคน 4.จากนางนางสุรัตน์ วดี-หน้าวัดป่า 5.จากนางนางพิกุล โยมา-นายนายสรวง ทุมพั้ง			200,0 00	200,000	200,000	ประชาชนมีน้ำ เพื่อการเกษตร เพิ่มขึ้น	ประชาชนมีน้ำใช้สาธารณสุข ปกคอย่างเพียงพอ	กองช่าง
4	โครงการปรับปรุงระบบ ประปา บ้านหนองบัว หมู่ ที่ 15	เพื่อให้ประชาชนมี น้ำสาธารณสุขปก ใช้อย่างต่อเนื่อง และเพียงพอ	ปรับปรุงระบบ ประปา ตามแบบ อบต.กุดรังกำหนด			200,0 00	200,000	200,000	ประชาชนมีน้ำ เพื่อการเกษตร เพิ่มขึ้น	ประชาชนมีน้ำใช้สาธารณสุข ปกคอย่างเพียงพอ	กองช่าง
5	โครงการชุดบ่อบาดาล เพื่อการเกษตร บ้าน หนองบัว หมู่ที่ 15	เพื่อส่งเสริม การเกษตร มี พืชผลการเกษตรที่ ดีมีคุณภาพ เพิ่ม รายได้	ชุดบ่อบาดาลเพื่อ การเกษตร			200,0 00	200,000	200,000	ประชาชนปลูก พืชการเกษตร ได้ผลผลิตดี มี คุณภาพ	ได้ส่งเสริมการเกษตรของ ประชาชน	กองช่าง

6	โครงการก่อสร้างร่องระบายน้ำภายในหมู่บ้านหนองบัว หมู่ที่ 15 จากบ้านนางสาวมณฑุภรณ์ ดวงจันทร์โชติ - บ้านนายโชคชัย โสลา	เพื่อให้การไหลของน้ำสะอาด ไม่ท่วมขัง	ขนาดกว้าง 0.40 ยาว 140 ม. ลึก 0.40 ม. ตามแบบอบต.กุดรัง กำหนด			200,000	200,000	200,000	น้ำไหลสะดวก และไม่ท่วมขัง	การไหลของน้ำสะอาด/ชุมชนสะอาด	กองช่าง
7	โครงการก่อสร้างร่องระบายน้ำภายในหมู่บ้านหนองบัว หมู่ที่ 15 จากบ้านนางนงเยาว์ เสริมสาย - บ้านนางฉวี นิสิตา	เพื่อให้การไหลของน้ำสะอาด ไม่ท่วมขัง	ขนาดกว้าง 0.40 ยาว 240 ม. ลึก 0.40 ม. ตามแบบอบต.กุดรัง กำหนด			200,000	200,000	200,000	น้ำไหลสะดวก และไม่ท่วมขัง	การไหลของน้ำสะอาด/ชุมชนสะอาด	กองช่าง
8	โครงการก่อสร้างร่องระบายน้ำภายในหมู่บ้านหนองบัว หมู่ที่ 15 จากบ้านนางไย ไกยมั่ง-บ้านนางทองจันทร์ ทองสุวรรณ(เชื่อมต่อจุดเดิม)	เพื่อให้การไหลของน้ำสะอาด ไม่ท่วมขัง	ขนาดกว้าง 0.40 ม. ยาว 240 ม. ลึก 0.40 ม. ตามแบบอบต.กุดรัง กำหนด			200,000	200,000	200,000	น้ำไหลสะดวก และไม่ท่วมขัง	การไหลของน้ำสะอาด/ชุมชนสะอาด	กองช่าง
9	โครงการก่อสร้างร่องระบายน้ำภายในหมู่บ้านหนองบัว หมู่ที่ 15 จากบ้านนางสกุล-ถนนโกสุม โสภขุ่น	เพื่อให้การไหลของน้ำสะอาด ไม่ท่วมขัง	ขนาดกว้าง 0.40 ม. ยาว 240 ม. ลึก 0.40 ม. ตามแบบอบต.กุดรัง กำหนด			200,000	200,000	200,000	น้ำไหลสะดวก และไม่ท่วมขัง	การไหลของน้ำสะอาด/ชุมชนสะอาด	กองช่าง

10	โครงการขยายเขตไฟฟ้าเพื่อการเกษตร บ้านหนองบัว หมู่ที่ 15 จากบ้านหนองบัว-บ้านหนองคลอง	เพื่อส่งเสริมการเกษตร ผลิตมีคุณภาพมีรายได้เพิ่มขึ้น	อุดหนุนการไฟฟ้าส่วนภูมิภาคในการขยายเขตไฟฟ้าเพื่อการเกษตร ตามการไฟฟ้าส่วนภูมิภาคประมาณการ			200,000	200,000	200,000	ประชาชนทำการเกษตรได้ผลผลิตดีมีรายได้เพิ่มขึ้น	ได้ส่งเสริมการเกษตรของประชาชน	กองช่าง
11	โครงการขยายเขตไฟฟ้าเพื่อการเกษตร บ้านหนองบัว หมู่ที่ 15 จากสะพานหนองบัว – กูกุดรัง	เพื่อส่งเสริมการเกษตร ผลิตมีคุณภาพมีรายได้เพิ่มขึ้น	อุดหนุนการไฟฟ้าส่วนภูมิภาคในการขยายเขตไฟฟ้าเพื่อการเกษตร ตามการไฟฟ้าส่วนภูมิภาคประมาณการ			200,000	200,000	200,000	ประชาชนทำการเกษตรได้ผลผลิตดีมีรายได้เพิ่มขึ้น	ได้ส่งเสริมการเกษตรของประชาชน	กองช่าง
12	โครงการขยายเขตไฟฟ้าเพื่อการเกษตร บ้านหนองบัว หมู่ที่ 15 ช่างวัดป่า	เพื่อส่งเสริมการเกษตร ผลิตมีคุณภาพมีรายได้เพิ่มขึ้น	อุดหนุนการไฟฟ้าส่วนภูมิภาคในการขยายเขตไฟฟ้าเพื่อการเกษตร ตามการไฟฟ้าส่วนภูมิภาคประมาณการ			200,000	200,000	200,000	ประชาชนทำการเกษตรได้ผลผลิตดีมีรายได้เพิ่มขึ้น	ได้ส่งเสริมการเกษตรของประชาชน	กองช่าง
13	โครงการขยายเขตไฟฟ้าระหว่างหมู่บ้าน หมู่ที่ 15 จากบ้านหนองบัว ม.15 - บ้านดอนโม่ ม.7	เพื่ออำนวยความสะดวกและเพิ่มความสว่างในชุมชน	อุดหนุนการไฟฟ้าส่วนภูมิภาคในการขยายเขตไฟฟ้าระหว่างหมู่บ้าน ตามการไฟฟ้าส่วนภูมิภาคประมาณการ			200,000	200,000	200,000	มีไฟฟ้าแสงสว่างครบทุกจุดในหมู่บ้าน	ประชาชนมีไฟฟ้าใช้อย่างเพียงพอ	กองช่าง

14	โครงการขยายเขตไฟฟ้า แสงสว่างภายในหมู่บ้าน บ้านหนองบัว หมู่ที่ 15	เพื่อเพิ่มความ สว่างในชุมชน และการสัญจร ปลอดภัย	อุดหนุนการไฟฟ้า ส่วนภูมิภาคในการ ขยายเขตไฟฟ้าแสง สว่างภายในหมู่บ้าน ตามการไฟฟ้าส่วน ภูมิภาคประมาณ การ		200,0 00	200,000	200,000	มีไฟฟ้าแสงสว่าง ครบทุกจุดใน หมู่บ้าน	ประชาชนมีไฟฟ้าใช้อย่าง เพียงพอ	กองช่าง
15	โครงการติดตั้งไฟแสง สว่างพลังงานแสงอาทิตย์ ภายในหมู่บ้าน บ้าน หนองบัว หมู่ที่ 15	เพื่อประหยัดพลัง งานลดค่าใช้จ่าย และประชาชน ปลอดภัยในทรัพย์สินและชีวิต	ติดตั้งไฟแสงสว่าง พลังงานแสงอาทิตย์ ภายในหมู่บ้าน ที่ เป็นจุดเสี่ยงและ ไฟฟ้าเข้าไม่ถึง ใน เขตรับผิดชอบของ บ้านหนองบัว		200,0 00	200,000	200,000	จุดอันตรายและ มืดในหมู่ บ้านมี ไฟแสงสว่าง พลังงานแสง อาทิตย์ทุกจุด	ประชาชนปลอดภัยใน ชีวิตทรัพย์สิน และ การจราจร	กองช่าง

1	โครงการก่อสร้างถัง ประปาหมู่บ้าน บ้านกุดรัง หมู่ที่ 16	เพื่อให้ประชาชน ได้อิ้ใช้น้ำทุก ครัวเรือนอย่าง เพียงพอ	ก่อสร้างถังประปา หมู่บ้าน พร้อมโครง เหล็กและถังไฟเบอร์ กลาส จำนวน 1 แห่ง ตามแบบอบต. กุดรัง กำหนด			300,0 00	300,000	300,000	จำนวนครัวเรือน ที่ได้รับ ผลประโยชน์	ประชาชนมีน้ำใช้อย่าง เพียงพอ	กองช่าง
2	โครงการขยายเขตไฟฟ้า เพื่อการเกษตร บ้านกุดรัง หมู่ที่ 16 จากถนนายคำดี แสงไพร-ต.ห้วยเตย	เพื่อส่งเสริม การเกษตร และ การสัญจร ปลอดภัย	อุดหนุนการไฟฟ้า ส่วนภูมิภาคในการ ขยายเขตไฟฟ้าเพื่อ การเกษตร ตามการ ไฟฟ้าส่วนภูมิภาค ประมาณการ			200,0 00	200,000	200,000	ประชาชนทำ การ เกษตรได้ ผลผลิตดีมี รายได้เพิ่มขึ้น	ได้ส่งเสริมการเกษตรของ ประชาชน	กองช่าง
3	โครงการปรับปรุงร่อง ระบายน้ำภายในหมู่บ้าน บ้านกุดรัง หมู่ที่ 16	เพื่อให้การไหล ของน้ำสะดวก ไม่ ท่วมขัง	ปรับปรุงร่องระบาย น้ำภายในหมู่บ้าน ขนาดกว้าง 0.40 ม. ยาว 160 ม. ลึก 0.40 ม.ตามแบบ อบต.กุดรัง กำหนด			200,0 00	200,000	200,000	น้ำไหลสะดวก ขึ้นไม่ท่วมขัง	การไหลของน้ำสะดวก/ ชุมชนสะอาด	กองช่าง
4	โครงการก่อสร้างร่อง ระบายน้ำภายในหมู่บ้าน บ้านกุดรัง หมู่ที่ 16	เพื่อให้การไหล ของน้ำสะดวก ไม่ ท่วมขัง	ก่อสร้างร่องระบาย น้ำพร้อมฝาดครอบ ภายในหมู่บ้าน ขนาดกว้าง 0.40 ม. ยาว 80 ม. ลึก 0.40 ม. ตามแบบอบต.กุด รัง กำหนด			200,0 00	200,000	200,000	น้ำไหลสะดวก และไม่ท่วมขัง	การไหลของน้ำสะดวก/ ชุมชนสะอาด	กองช่าง

5	โครงการชุดบ่อบาดาล เพื่อการเกษตร บ้านกุดรัง หมู่ที่ 16	เพื่อส่งเสริม การเกษตร และ เพิ่มผลผลิตมีคุณภาพ เพิ่มรายได้	ชุดบ่อบาดาลเพื่อ การเกษตร			200,0 00	200,000	200,000	ประชาชนปลูก พืชการเกษตร ได้ผลผลิตดีมี คุณภาพ	ได้ส่งเสริมการ เกษตรของ ประชาชน	กองช่าง
6	โครงการปรับปรุงระบบ ประปาหมู่บ้าน บ้านกุดรัง หมู่ที่ 16	เพื่อให้ประชาชน ได้น้ำอย่าง ต่อเนื่องและ เพียงพอ	ปรับปรุงระบบ ประปาหมู่บ้าน ตาม แบบอบต.กุดรัง กำหนด			200,0 00	200,000	200,000	จำนวนครัวเรือน ที่ได้รับ ผลประโยชน์	ประชาชนมีน้ำใช้อย่าง ต่อเนื่องและเพียงพอ	กองช่าง
7	โครงการติดตั้งไฟแสง สว่างพลังงานแสงอาทิตย์ ภายในหมู่บ้าน บ้านกุดรัง หมู่ที่ 16	เพื่อประหยัดพลัง งานลดค่าใช้จ่าย และประชาชน ปลอดภัยในทรัพย์สินและชีวิต	ติดตั้งไฟแสงสว่าง พลังงานแสงอาทิตย์ ภายในหมู่บ้าน ที่ เป็นจุดเสี่ยงและ ไฟฟ้าเข้าไม่ถึง ใน เขตรับผิดชอบของ บ้านกุดรัง			200,0 00	200,000	200,000	จุดอันตรายและ มืดในหมู่ บ้านมี ไฟแสงสว่าง พลังงานแสง อาทิตย์ทุกจุด	ประชาชนปลอดภัยใน ชีวิตทรัพย์สิน และ การจราจร	กองช่าง

สิ่งสาธารณูปโภคในความรับผิดชอบของ อบต.กุดรัง

1	โครงการขยายเขตไฟฟ้า แสงสว่างศูนย์พัฒนาเด็ก เล็ก อบต.กุดรัง	เพื่อขยายเขต ไฟฟ้าแสงสว่างให้ ทั่วถึง มีความ สะดวกและ ปลอดภัยในชีวิต และทรัพย์สิน	ขยายเขตไฟฟ้าแสง สว่างศูนย์พัฒนาเด็ก เล็ก อบต.กุดรัง			150,0 00	150,000	150,000	ขยายเขตไฟฟ้า แสงสว่างศูนย์ พัฒนาเด็กเล็ก อบต.กุดรัง จำนวน 1 แห่ง	ศูนย์พัฒนาเด็กเล็กมีไฟฟ้า ใช้อย่างเพียงพอ ปลอดภัย ในชีวิตและทรัพย์สิน	กองช่าง
---	--	--	---	--	--	-------------	---------	---------	--	---	---------

บัญชีครุภัณฑ์

แผนพัฒนาท้องถิ่น (พ.ศ. 2566-2570) ทบพจนฉบับที่ 4 พ.ศ. 2568

องค์การบริหารส่วนตำบลกุดรัง

ที่	แผนงาน	หมวด	ประเภท	วัตถุประสงค์	เป้าหมาย (ผลผลิตของครุภัณฑ์)	งบประมาณและที่ผ่านมา					หน่วยงาน รับผิดชอบ หลัก
						2566 (บาท)	2567 (บาท)	2568 (บาท)	2569 (บาท)	2570 (บาท)	
1	บริหารงาน ทั่วไป	ครุภัณฑ์	ครุภัณฑ์ไฟฟ้าและ วิทยุ	เพื่อบริการประชาชนใน การให้ข้อมูลต่างๆที่เกิดขึ้น ตามจุดเฝ้าระวังต่างๆ	โทรทัศน์วงจรปิด (คุณลักษณะตามราคา ท้องตลาด ไม่มีกำหนดไว้ในบัญชีราคา มาตรฐานครุภัณฑ์ของหน่วยงานรัฐ)			30,000	30,000	30,000	สำนักปลัด
2	บริหารงาน ทั่วไป	ครุภัณฑ์	ครุภัณฑ์ไฟฟ้าและ วิทยุ	เพื่อบริการประชาชนใน	กล้องวงจรปิด (CCTV) (คุณลักษณะตาม ราคาท้องตลาด ไม่มีกำหนดไว้ในบัญชี ราคามาตรฐานครุภัณฑ์ของหน่วยงานรัฐ)			200,000	200,000	200,000	สำนักปลัด
3	สาธารณสุข	ครุภัณฑ์	ครุภัณฑ์วิทยาศาสตร์	เพื่อบริการประชาชนใน การควบคุมป้องกันโรค ต่างๆ	เครื่องฟันทมอกควันสะพายไหล่ (คุณลักษณะตามราคาท้องตลาด ไม่มี กำหนดไว้ในบัญชีราคามาตรฐานครุภัณฑ์ ของหน่วยงานรัฐ)			164,000	164,000	164,000	สำนักปลัด

4	เคหะและชุมชน	ครุภัณฑ์	ครุภัณฑ์ยานพาหนะและขนส่ง	เพื่อบริการประชาชนได้อย่างทั่วถึง	<p>1.รถกระเช้าซ่อมไฟฟ้า(ปีคอัพ) สำหรับซ่อมไฟฟ้า,ตัดแต่งกิ่งไม้หรืองานกัญญาในที่สูง แขนกระเช้าเป็นแบบไฮดรอลิค พร้อมติดตั้งระบบค้ำยัน เพื่อรับระดับระนาบฐานรถให้มั่นคงแข็งแรงขณะปฏิบัติงานด้วยกระบอกไฮดรอลิค กระบอกไฮดรอลิคที่มีคุณภาพสูงได้รับรองมาตรฐานผลิตภัณฑ์อุตสาหกรรม (คุณลักษณะตามบัญชีราคามาตรฐานครุภัณฑ์ ของทางราชการ)</p>		1,900,000	1,900,000	1,900,000	กองช่าง
---	--------------	----------	--------------------------	-----------------------------------	--	--	-----------	-----------	-----------	---------

